


DOCUMENT ÚNIC DE PROTECCIÓ CIVIL MUNICIPAL DE VIC



TERRITORIAL / BÀSIC
NEVADES
SISMES
TRANSPORTS
RADIOLÒGIC
VENTADES
INCENDIS
QUÍMIC
INUNDACIONS

Elaborat per:



Data actualització: Gener 2024
(Versió Pública)

TAULA DE CONTINGUTS

Document 1. Generalitats i Organització Municipal	4
1.1. Introducció, normativa i disposicions legals.....	4
1.2. Dades generals del municipi	6
1.2.1. IDENTIFICACIÓ DEL MUNICIPI	6
1.2.2. SITUACIÓ GEOGRÀFICA.....	6
1.2.3. DADES DE POBLACIÓ	7
1.2.4. INFRAESTRUCTURES I VIES DE COMUNICACIÓ	7
1.2.5. SERVEIS BÀSICS.....	8
1.2.6. CLIMATOLOGIA.....	9
1.2.7. OROGRAFIA I HIDROLOGIA.....	10
1.3. Organització municipal de protecció civil	11
1.3.1. ESTRUCTURA, FUNCIONS I RESPONSABILITATS	11
1.3.2. CENTRES DE COORDINACIÓ	17
1.4. Programa i procediment d'implantació, simulacres, manteniment, revisió i actualització.....	19
1.4.1. PROGRAMA DE LA IMPLANTACIÓ DEL PLA	19
1.4.2. MANTENIMENT DEL PLA	19
1.4.3. PROGRAMA D'EXERCICIS I SIMULACRES	20
1.5. Bases per al pla de recuperació previst a l'article 31 de la Llei 4/1997	21
Document 2. Anàlisi del risc	23
2.1. Risc territorial	23
2.2. Riscos especials.....	24
2.3. Riscos específics.....	27
Document 3. Vulnerabilitat municipal	28
3.1. Àrees o sectors d'afectació i elements vulnerables	28
Document 4. Procediments operatius per risc.....	91
4.1. Procediment operatiu	91
4.1.1. Criteris d'activació. Nivells	91
4.1.2. Tasques preventives i operatives associades a cadascun dels nivells.....	92
PREALERTA	92
ALERTA / EMERGÈNCIA	92
4.1.3. Procediments de relació i d'integració amb els plans d'àmbits superior.....	132

4.2. Mesures de protecció a la població	133
4.2.1. Execució de l'evacuació.....	133
4.2.2. Zones d'allunyament	133
4.2.3. Pautes de confinament	133
4.2.4. Control d'accessos.....	134
4.3. Centres d'acollida. Tipologia	134
Document 5. Fitxes d'actuació.....	136
Document 6. Directori telefònic i catàleg de mitjans i recursos.....	146
6.1. Directori telefònic.....	146
6.1.1. Organigrama municipal de l'emergència	146
6.1.2. Centres de coordinació i serveis d'emergència.....	149
6.1.3. Centres d'acollida	151
6.1.4. Mitjans de comunicació	151
6.1.5. Municipis veïns.....	152
6.2. Catàleg de mitjans i recursos	152
6.2.1. Mitjans i recursos de l'ajuntament.....	152
6.2.2. Vehicles municipals	153
6.2.3. Associacions i grups voluntaris locals.....	156
6.2.4. Serveis bàsics.....	157
6.2.5. Serveis sanitaris.....	158
6.2.6. Cementiris i parròquies	161
6.2.7. Privats.....	161
Document 7. Cartografia específica (per a cada risc)	166
Annexos	169
Annex 1. Actuacions en cas de Malalties transmissibles emergents.....	169
Annex 2. Procediments operatius.....	175
Annex 3. Protocol actuació nevades: Neteja passeres, ponts, accessos i passos peatons (Brigada).	179
Annex 4. Protocol actuació: Ozó Troposfèric.....	180
Annex 5. Protocol actuació: Onada de calor.....	181
Annex 6. Model full de registre d'evacuats	182
Annex 7. Model full de registre de voluntaris ocasionals.....	183
Annex 8. Organigrama	184
Annex 9. Taula Elements vulnerables	185

Annex 10. Taula d'hidrants i Estacions Transformadores.....	186
Annex 11. Descripció dels codis de la capa Geologia del Mapa de Sismes	203

Document 1. Generalitats i Organització Municipal

1.1. Introducció, normativa i disposicions legals

El Document Únic de Protecció Civil Municipal és el document que estableix el marc orgànic i funcional previst per a un municipi, amb l'objecte de prevenir i controlar els riscos sobre les persones i els béns i donar resposta adequada a les possibles situacions d'emergència del municipi, sota responsabilitat del titular del pla i garantint la integració d'aquestes actuacions amb el sistema autonòmic de protecció civil.

Degut a que el municipi de Vic és una població de la comarca d'Osona, i d'acord amb la Llei 4/1997 de protecció civil de Catalunya, l'Ajuntament resta obligat a elaborar i implantar el Pla de protecció civil municipal, del qual aquest document n'és la base.

D'altra banda, el Document Únic de Protecció Civil Municipal, s'ha realitzat, a banda del Decret 155/2014, de 25 de novembre, pel qual s'aprova el contingut mínim per a l'elaboració i homologació dels plans de protecció civil municipal i s'estableix el procediment per a la seva tramitació conjunta, d'acord amb les disposicions legals, Plans d'emergència i normativa que es descriu a continuació:

A nivell municipal:

- Nomenament del coordinador municipal pels plans d'actuació en les emergències el dia 18/04/2011.
- ADF Fontfreda formada pels municipis de Vic, Muntanyola, Malla, Tona i Santa Eulàlia de Riuprimer.
- Homologació del Pla d'Actuació Municipal per a Inundacions, per la Comissió de Protecció Civil de Catalunya en data de 16 de febrer de 2012.
- Homologació del Pla Bàsic d'Actuació Municipal, per la Comissió de Protecció Civil de Catalunya en data de 28 de febrer de 2020.
- Homologació del Pla d'Actuació Municipal per a Nevades, per la Comissió de Protecció Civil de Catalunya en data de 28 de febrer de 2020.
- Homologació del Pla d'Actuació Municipal per a Sismes, per la Comissió de Protecció Civil de Catalunya en data de 28 de febrer de 2020.
- Homologació del Pla d'Actuació Municipal per a Transport de mercaderies perilloses, per la Comissió de Protecció Civil de Catalunya en data de 28 de febrer de 2020.
- Homologació del Pla d'Actuació Municipal per a risc Radiològic, per la Comissió de Protecció Civil de Catalunya en data de 28 de febrer de 2020.
- Homologació del Pla d'Actuació Municipal per Ventades, per la Comissió de Protecció Civil de Catalunya en data de 28 de febrer de 2020.

- Homologació del Pla d'Actuació Municipal per Incendis, per la Comissió de Protecció Civil de Catalunya en data de 28 de febrer de 2020.
- Homologació del Pla d'Actuació Municipal per risc Químic, per la Comissió de Protecció Civil de Catalunya en data de 28 de febrer de 2020.
- Associació de voluntaris municipals de protecció civil reconeguda pel Ple de l'Ajuntament del dia 21/03/2012. Inscrita al registre de la Direcció General de Protecció Civil en data 09/04/2013 i número de registre 65.
- Conveni de cooperació per a la implantació i execució del Pla d'Assistència i Suport en matèria de Protecció Civil a la comarca d'Osona, aprovat pel Ple de l'Ajuntament de Vic el 07/12/2016 i homologat per la Comissió de Protecció Civil de Catalunya.
- Altres associacions de defensa de la natura: Xarxa de Custòdia del Territori. C/Sagrada Família, 7 (Universita de Vic) 08500-Vic. Tel 938866135. info@custodiaterritori.

A nivell autonòmic:

- Decret 161/1995, de 16 de maig, pel qual s'aprova el Pla de protecció civil de Catalunya (PROCICAT).
- Acord GOV/14/2015, de 10 de febrer, pel qual s'aprova la revisió del Pla especial d'emergències per inundacions de Catalunya (INUNCAT).
- Acord GOV/126/2014, de 23 de setembre, pel qual s'aprova la revisió del Pla especial d'emergències per nevades a Catalunya (NEUCAT).
- Acord GOV/138/2014, de 14 d'octubre, pel qual s'aprova la revisió del Pla especial d'emergències sísmiques a Catalunya (SISMICAT).
- Acord GOV/117/2017, d'1 d'agost, pel qual s'aprova la revisió del Pla especial d'emergències per accidents en el transport de mercaderies perilloses per carretera i ferrocarril a Catalunya (TRANSCAT).
- Acord GOV/165/2014, de 9 de desembre, pel qual s'aprova el Pla especial per a emergències radiològiques de Catalunya (RADCAT).
- ACORD GOV/115/2017, d'1 d'agost, pel qual s'aprova el Pla especial d'emergències per risc de vent a Catalunya (VENTCAT).
- Acord GOV/141/2014, de 21 d'octubre, pel qual s'aprova la revisió del Pla especial d'emergències per incendis forestals de Catalunya (INFOCAT).
- Acord GOV/29/2015, de 3 de març, pel qual s'aprova la revisió del Pla especial d'emergència exterior del sector químic de Catalunya (PLASEQCAT).

1.2. Dades generals del municipi

1.2.1. IDENTIFICACIÓ DEL MUNICIPI

NOM MUNICIPI	VIC
COMARCA	OSONA
PROVÍNCIA	BARCELONA

	MUNICIPI
SUPERFÍCIE TOTAL	30,72 km ²
POBLACIÓ	47.630 (idescat 2020)
DENSITAT POBLACIÓ	1.466 hab/km ²

1.2.2. SITUACIÓ GEOGRÀFICA

	NOM DEL MUNICIPI	TELÈFON AJUNTAMENT	UBICACIÓ
MUNICIPI VEÍ 1	Gurb	938 860 166	Nord-Oest
MUNICIPI VEÍ 2	Folgueroles	938 122 054	Est
MUNICIPI VEÍ 3	Calldetenes	938 863 105	Est
MUNICIPI VEÍ 4	Santa Eugènia de Berga	938 855 803	Est
MUNICIPI VEÍ 5	Malla	938 830 186	Sud
MUNICIPI VEÍ 6	Muntanyola	938 856 306	Sud
MUNICIPI VEÍ 7	Santa Eulàlia de Riuprimer	938 138 000	Oest

SUPERFÍCIE TOTAL	30,72 km ²
SUPERFÍCIE URBANA	8,17 km ²
SUPERFÍCIE FORESTAL	7,78 km ²
SUPERFÍCIE AGRÍCOLA	14,77 km ²

1.2.3. DADES DE POBLACIÓ

DADES DE POBLACIÓ	
POBLACIÓ TOTAL	47.630
POBLACIÓ ESTACIONAL MITJANA	50.000

(Segons les dades del cens de 2020)

1.2.4. INFRASTRUCTURES I VIES DE COMUNICACIÓ

INFRASTRUCTURES I VIES DE COMUNICACIÓ				
CARRETERA / AUTOPISTA	TITULARITAT	PUNTS QUILOMÈTRICS (FRONTERERS)		PONTS I TÚNELS
C17	Generalitat de Catalunya	57.280	60.870	p.k. 58.600 p.k. 59.475 p.k. 60.075
C25	Generalitat de Catalunya	176.500	183.380- 183.470	p.k. 176.250
C154 (Ctra. Prats Ll.)	Generalitat de Catalunya	0.600	4.000	p.k. 3.400
BV-4316 (Ctra. Guixa)	Diputació de Barcelona	0.000	5.450	p.k. 0.650 p.k. 1.550 p.k. 4.200
BV-4601(Ctra. de St. Bartomeu)	Diputació de Barcelona	0.240	1.000	p.k. 0.300
B-521 (Ctra. St. Hipòlit)	Generalitat de Catalunya	4.130	-----	No n'hi ha
B-522 (Ctra. de Manlleu)	Generalitat de Catalunya	1.100	1.750	No n'hi ha
B-520 (Ctra. de Sta. Eugènia)	Generalitat de Catalunya	0.000	0.800	No n'hi ha
C153 (Ctra. de Roda)	Diputació de Barcelona	0.000	3.480	p.k. 2.600
N-141D (Ctra. St. Hilari Sacalm)	Diputació de Barcelona	0.000	1.700	p.k. 0.500
N152a (Antiga Nacional)	Generalitat de Catalunya	65.650	66.150	p.k.65.650 p.k. 66.050
N152a (Antiga Nacional)	Generalitat de Catalunya	66.640	67.680	No n'hi ha
N152a (Antiga Nacional)	Generalitat de Catalunya	68.120	69.050	p.k. 68.350

*NOM CAMÍ		PRIMARI ¹ (>5 m)	SECUNDARI (entre 3 i 5 m)	ASFALTAT (SI / NO)
CA1	Camí de Vic a Folgueroles*	---	X	Algun tram
CA2	Camí de Vic a Montrodon*	---	X	Pavimentat
CA3	Camí de Santa Eugènia de Berga a Vic*	---	X	Asfaltat
CA4	Camí a l'ermita de Sant Sebastià*	---	X	No
CA5	Camí antic de Muntanyola*	---	X	No
CA6	Camí de la Vila*	---	X	No
Camins inclosos dins del plànol PAM d'incendis forestals emès per la Diputació de Barcelona.				
LÍNIA DE FERROCARRIL	CARACTERÍSTIQUES	ESTACIONS	PONTS I TÚNELS (PUNT QUILOMÈTRIC)	
Barcelona – Puigcerdà		Dependència: RENFE Estació de Vic	---	

*Camins inclosos dins del Pla de Camins Comarcal

1.2.5. SERVEIS BÀSICS

LÍNIA DE GASIFICACIÓ	COMPANYIA	CARACTERÍSTIQUES DEL TRANSPORT
Gas	GAS NATURAL	Distribució en alta i en baixa.

LÍNIA ELÈCTRICA	TENSIÓ	COMPANYIA	AFECTA LA MASSA FORESTAL? (S/N)
1 Estació receptora - Vic	ER	FECSA - ENHER	NO

¹ Segons el Pla INFOCAT:

Camins primaris: camins que tenen una amplada mínima de 5 m i que permeten el pas creuat de vehicles de tipus bomba rural pesada (BRP).

Camins secundaris: camins i pistes forestals entre 3 i 5 m d'amplada amb sobre-amples disposats cada 100-150 m que permeten el pas creuat de vehicles de tipus bomba rural pesada (BRP).

Camins terciaris: camins i pistes forestals que no permeten el pas creuat de camions tipus BRP i que tampoc no disposen de sobre-amples cada 100–150 metres.

1 Estació receptora- Osona	ER	FECSA - ENHER	NO
6 Línees de 110kV a ER-Osona	AT	FECSA - ENHER	NO
2 Línees de 132kV a ER-Vic	AT	FECSA - ENHER	NO
4 Línees de 220Kv a ER-Vic	AT	FECSA - ENHER	NO
2 Línees de 380kV a ER-Vic	AT	FECSA - ENHER	NO
Estacions transformadores	Vàries*	---	---

* Veure Document 6 de mitjans i recursos.

TORRE DE TELECOMUNICACIONS	COMPANYIA	COORDENADES UTM	CARACTERÍSTIQUES
Torre telecomunicacions Subestació Elctrica	Vàries	437758, 4642983	Torre de telecomunicacions de Televisió i telefonia mòbil

XARXA D'AIGUA POTABLE	COMPANYIA	CARACTERÍSTIQUES
Xarxa d'aigua potable per donar servei a Vic i La Guixa (Sentfores)	Aigües de Vic, SA	Abastament d'aigua en terme municipal de Manlleu. Xarxa en alta i baixa.

1.2.6. CLIMATOLOGIA

	LOCALITZACIÓ	CARACTERÍSTIQUES	ENLLAÇ WEB
ESTACIÓ 1	X: 436983 Y: 4642835	Observatori Meteorològic de Vic (Mas Osona)	http://www.meteo.cat/observacions/xema/dades?codi=XO https://www.vic.cat/el-temps
ESTACIÓ 2	X: 436407 Y: 4644758	Gurb	http://www.meteo.cat/observacions/xema/dades?codi=V3
ESTACIÓ 3	X: 431854 Y: 4636571	Muntanyola	http://www.meteo.cat/observacions/xema/dades?codi=CY

1.2.7. OROGRAFIA I HIDROLOGIA

ALTITUD MÀXIMA INFRAESTRUCTURES	AMB POBLACIÓ /	750 m (Pla de Sant Sebastià)
ALTITUD MÍNIMA INFRAESTRUCTURES	AMB POBLACIÓ /	480 m (vora riu Gurri)
ALTITUD DEL NUCLI URBÀ		496
RIUS		Gurri Mèder
RIERES		Riera de St. Joan del Galí Riera de St. Bartomeu Riera del Rimentol
TORRENTS A DESTACAR		Torrent de l'Esperança Torrent de St. Jaume Torrent dels Casals Torrent de Sant Marc Torrent de Sant Martí Torrent del Bosc
CANALS		No n'hi ha
LLACS		No n'hi ha
EMBASSAMENTS		No n'hi ha
PASSOS SOTERRANIS		No n'hi ha

Nom	Característiques
Riu Mèder	El riu Mèder és un afluent del riu Gurri. Neix al terme municipal de Santa Eulàlia de Riuprimer i té una longitud de 14,5 km i un desnivell de 365 metres. La seva conca inclou també municipis com Muntanyola, Sant Bartomeu del Grau i Gurb
Riu Gurri	El riu Gurri és un afluent del riu Ter, passant per Vic, on rep el seu afluent més important, el Mèder. És considerat de quart ordre. Recull les aigües del sector meridional de la plana de Vic a través de la riera de Taradell i la riera de Tona.
Torrent de St. Jaume	El torrent de Sant Jaume és afluent del Gurri. El règim hidrològic és torrencial, amb les crescudes ràpides que caracteritzen els cursos mediterranis. Drena una superfície de 11,75 km ² . Presenta el seu tram final dins de la zona urbana de la ciutat de Vic, totalment canalitzat sota calçada, i presenta un sobreexidor Modern al riu Mèder per tal d'evitar inundacions a la zona urbana de Vic.

Torrent de l'Esperança	El torrent de l'Esperança, és afluent del Gurri. El règim hidrològic és torrencial, amb les crescudes ràpides que caracteritzen els cursos mediterranis. Drena una superfície de 28,61 km ² . Presenta un tram proper a la seva confluència amb el Gurri, on la llera fa de límit de terme municipal entre Vic i Gurb, totalment artificialitzat entre polígons industrials dels dos termes. El tram final presenta problemes de drenatge en cas d'avinguda extraordinària del riu Gurri.
Torrent de Fontanelles	El torrent de Fontanelles, és afluent del Gurri. El règim hidrològic és torrencial, amb les crescudes ràpides que caracteritzen els cursos mediterranis. Drena una superfície de 2,22 km ² . Presenta problemes de desaigua en cas d'avinguda extraordinària del riu Gurri.
Torrent de Sant Martí	El torrent de Sant Martí, és afluent del Gurri. El règim hidrològic és torrencial, amb les crescudes ràpides que caracteritzen els cursos mediterranis. Drena una superfície de 14,28 km ² . Presenta problemes de desaigua en cas d'avinguda extraordinària del riu Gurri.
Riera de Sant Joan del Galí	Corresponen a cursos fluvials que passen pel municipi de Vic, dels quals alguns d'ells porten aigua en les èpoques de pluja. No són significatius pel que fa a risc d'inundacions al municipi.
Riera de Sant Bartomeu	
Riera del Rimentol	
Torrent dels Casals	
Torrent de Sant Marc Torrent del Bosc	

1.3. Organització municipal de protecció civil

1.3.1. ESTRUCTURA, FUNCIONS I RESPONSABILITATS

L'organització municipal de protecció civil és el conjunt de persones encarregades de dur a terme la protecció civil del municipi, amb l'objectiu de fer front a les emergències que puguin sorgir dins del municipi per tal de salvar vides, protegir béns i el medi ambient.

L'estructura de l'organització municipal de protecció civil té com a punt més elevat de responsabilitat a l'alcalde, que és l'autoritat de protecció civil d'àmbit municipal i, com a base de l'organització, es troben les diferents comissions i comitès encarregats de dur a terme les accions per tal d'aplicar correctament el Pla de Protecció Civil Municipal.

En aquest apartat es tracta doncs, de donar a conèixer les diferents figures dins de l'organització municipal de protecció civil tot explicant les seves funcions i responsabilitats.

Comissió municipal de protecció civil:

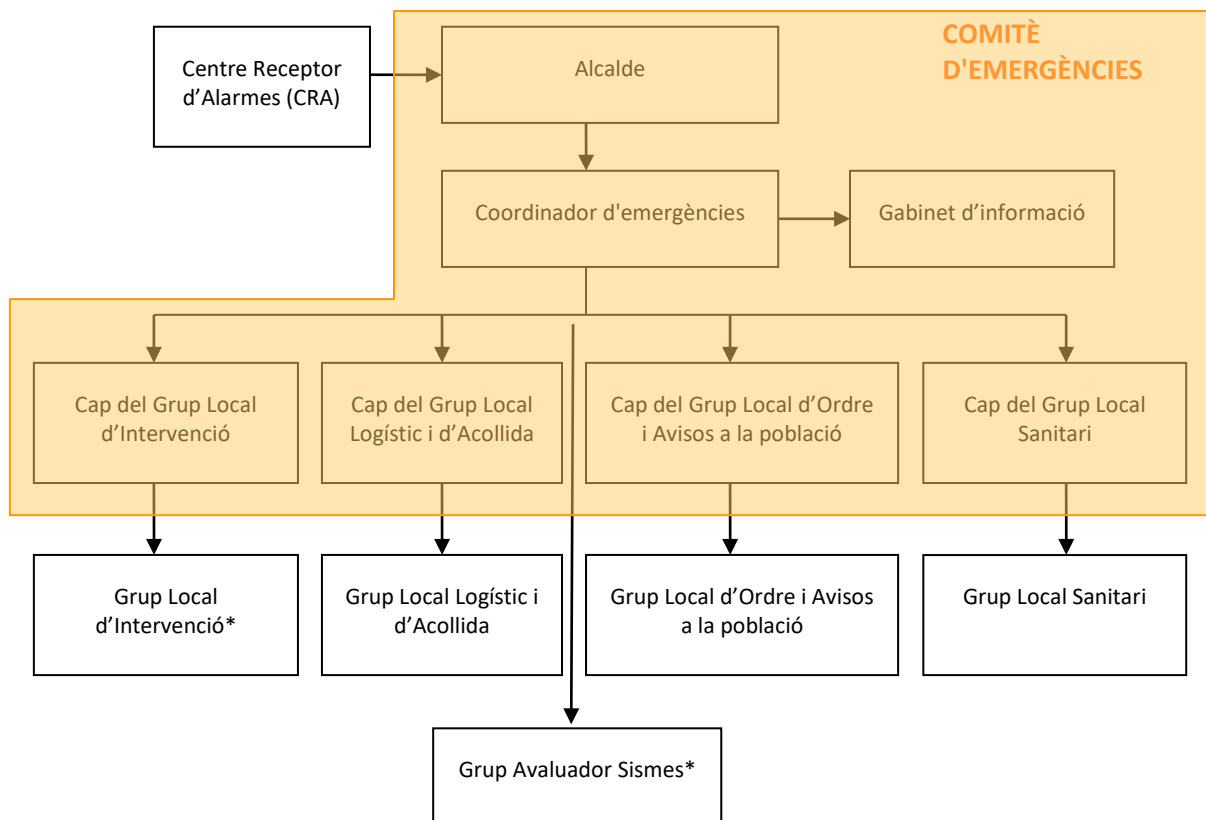
La Comissió Municipal de Protecció Civil és un òrgan que es crea pel Pla de l'ajuntament i està presidit per l'alcalde o alcaldessa. És l'òrgan que vetlla per la prevenció i la seguretat del municipi i és el marc de col·laboració, coordinació i presa d'acords entre els diversos serveis municipals i entre les diferents administracions amb incidència en el municipi en

matèria d'anàlisi de risc, prevenció, planificació, intervenció, informació a la població i rehabilitació. Així doncs, es tracta d'un òrgan amb caràcter consultiu, deliberant i coordinador.

Composició:

EL MUNICIPI DE VIC NO DISPOSA DE COMISSIÓ MUNICIPAL DE PROTECCIÓ CIVIL

L'organigrama municipal en emergències segueix el següent patró:



*El grup local d'intervenció es constitueix en cas d'incendis.

** El grup avaluador de sismes, només serà creat en cas que sigui necessari la seva intervenció.

En resum, s'ha de realitzar una explicació de les funcions i responsabilitats del municipi i de les figures següents:

Centre Receptor d'Alarmes (CRA)

És el centre on es reben i des d'on es notifiquen els avisos d'emergència.

Comitè d'emergències:

- Alcalde
- Consell Assessor
- Gabinet d'informació municipal

Aquests òrgans es defineixen de la manera següent:

Alcalde

L'alcalde del municipi és l'autoritat de protecció civil d'àmbit municipal, i per tant el director del Pla municipal de protecció civil o responsable municipal de l'emergència. Pot delegar les funcions de direcció del Pla al/a la tinent/a d'alcalde (o a altres regidors/es, si en manquen).

L'alcalde és el responsable màxim de l'elaboració, la implantació i l'execució del Pla de protecció civil municipal.

Consell Assessor

El Consell Assessor té per funcions:

- Assessorar el director del pla, l'alcalde.
- Analitzar i valorar la situació, aportant-hi tota la informació i trametent les instruccions de l'alcalde als seus respectius col·laboradors.
- Altres funcions específiques per a cada risc concret.

El Consell Assessor es compon de:

- El / La cap del Grup Local d'Ordre i Avisos a la Població
- El / La cap del Grup Local Sanitari
- El / La cap del Grup Local Logístic i d'Acollida
- El / La cap del Grup Local de Sismes
- El / La cap del Grup Local d'Intervenció
- El / La coordinador municipal de l'emergència
- Altres en funció del risc a criteri del director del Pla, en general tots els regidors i/o tècnics implicats en la resolució de l'emergència

Grup Local d'Ordre i Avisos a la Població

Les funcions d'avisos són:

- Avisar a la població afectada que estigui en les zones de risc de l'emergència i especialment als elements vulnerables.

- Transmetre la informació de les mesures a adoptar per part de la població.

Les funcions d'ordre són:

- Coordinar i executar les tasques d'allunyament, evacuació o confinament de la població i dels elements vulnerables.
- Garantir la seguretat ciutadana a la zona de risc.
- Controlar els accessos a la zona de risc.
- Realitzar la vigilància viària a la zona d'emergència, efectuant el control del trànsit d'accés dels components dels grups d'emergència.
- Guiar els actuants cap al Centre de Comandament Avançat (CCA) i a l'Àrea sanitària.

Grup Local d'Intervenció

Les seves funcions són:

- Assessorar tècnicament als diferents cossos d'emergència sobre l'actuació en front de l'emergència.
- Donar recolzament a les tasques necessàries per a prevenir i controlar les emergències.
- Donar recolzament a les tasques de rescat i salvament de persones i béns.
- Informar el coordinador del CCA i atendre les seves instruccions.

Grup Local d'Avaluació Sísmica

Les seves funcions són:

- Primera estimació dels possibles danys al municipi.
- Inspecció i classificació de les edificacions, en funció del seu estat i perillositat.
- Delimitació dels danys a habitatges, xarxa hospitalària i altres construccions essencials al municipi.
- Seguiment de l'estat dels serveis bàsics del municipi: aigua potable, combustibles, xarxes de gas, elèctriques i telefòniques.
- Coordinar les seves actuacions amb els altres grups a través del CCA.
- Informar el responsable municipal de l'emergència de l'evolució de la situació a temps real.

Grup Local Sanitari

Les seves funcions són:

- Informar-se de la situació sanitària en l'àrea d'emergència.
- Conèixer l'estat i la ubicació dels afectats.

Grup Local Logístic i d'Acollida

- Proporcionar i gestionar els serveis bàsics municipals.
- Preparar els centres d'acollida i gestionar-los per tal que es pugui acollir a la població.
- Donar allotjament, proveïment d'aliments, control i serveis socials a les persones afectades.
- Subministrar tots els materials o combustibles que es necessitin.
- Rebre el voluntariat.

Coordinador municipal de l'emergència

És la figura que fa de vincle entre l'alcalde i els diferents grups d'emergència, essent el màxim responsable del Consell Assessor. És el responsable de comunicar amb els diferents grups d'emergència municipal i de controlar que tot es fa segons el previst, a més de suplir a l'alcalde en cas que fos necessari, amb una disponibilitat de 24 hores al dia.

Les seves funcions són:

- Coordinar l'emergència.
- Comunicar amb tots els grups d'emergència municipal.
- Rebre comunicacions del CRA.
- Assessorar l'alcalde.
- Controlar la situació i evolució de l'emergència i supervisar les accions dels diferents grups d'emergència.

Representant municipal al CECAT

És el responsable de traslladar-se al CECAT, en cas que aquest ho requereixi, per tal de donar informació a Protecció Civil, d'una forma directa i conjunta, de tot el que pugui ser necessari per a la resolució de l'emergència.

Gabinet d'Informació Municipal

El Gabinet d'Informació Municipal és l'òrgan responsable de donar la informació en el moment de l'emergència.

Les seves funcions són:

- Aplegar informació sobre l'emergència
- Transmetre (o difondre) la informació generada dins el Comitè d'Emergències a la població en general i a les persones directament o indirectament afectades

ORGANITZACIÓ MUNICIPAL DE PROTECCIÓ CIVIL		
CÀRREC OPERATIU	CÀRREC HABITUAL	NÚMERO DE FITXA D'ACTUACIÓ
Centre Receptor d'Alarmes	Guardia Urbana	1
Director del Pla	Alcaldia Substitut 1er tinent d'alcalde	2
Coordinador municipal de l'emergència	Tècnic de Protecció Civil Substitut Sotscap Guàrdia Urbana	3
Cap del Grup local d'ordre	<i>Regidoria de Seguretat</i> Substitut <i>Regidoria Protecció Civil</i>	4
Cap del Grup local d'avisos a la població	<i>Regidoria Comunicació</i> Substitut <i>Cap del ganivet d'alcaldia</i>	4
Cap del Grup local logístic	<i>Regidoria de manteniment i serveis, medi ambient i món rural</i> Substitut <i>Regidoria Protecció Civil</i>	5
Cap del Grup local d'acollida	<i>Regidoria de Benestar i Família</i> Substitut <i>Regidoria Protecció Civil</i>	5
Cap del Grup local sanitari	<i>Regidoria de Salut</i> Substitut	6

	<i>Regidoria Protecció Civil</i>	
Cap del Gabinet d'informació	Alcaldia Substitut 1er tinent d'alcalde	7
Cap del Grup local d'intervenció	<i>Regidoria Protecció Civil</i> Substitut <i>Regidoria Món Rural</i>	8
Representant municipal al CECAT	<i>Tècnic Consell Comarcal d'Osona</i>	9
Cap del Grup local d'avaluació sísmica	<i>Regidoria Urbanisme</i> Substitut <i>Arquitecte superior</i>	10

1.3.2. CENTRES DE COORDINACIÓ

» **Centres de recepció d'alarmes (CRA)**

Lloc		Comissaria de la Guàrdia Urbana
Adreça		c/ Era d'en Sellés, 10
Telèfon 24 hores		938 850 000
Xarxa Rescat	Nom Responsable	Guardia Urbana
	Número ISSI	---
Fax		938 814 703
Email		gurbana@vic.cat
Altres comunicacions		Internet, emissora xarxa rescat núm. 6021110, telèfon.
Protocols, fitxes d'actuació, etc.		Fitxa d'actuació núm. 1 Directori telefònic

El CRA és un centre que ha d'estar operatiu 24 hores al dia, 365 dies a l'any. En cas que no sigui possible, aquestes funcions seran dutes a terme per l'alcalde o persona en qui delegui.

Funcions

- Rebre la notificació de l'alarma i trametre-la.
- Trucar al CECAT i si cal al 112. La persona encarregada de trucar al CECAT serà el coordinador del pla.

- Valorar, segons el protocols establerts, la importància de l'alarma.
- Posar en marxa el avisos d'activació del Pla de protecció civil municipal.
- Informar-se, en els primers moments, de la marxa de l'emergència.
- El CRA ha de recepcionar les trucades i avisar al coordinador i/o director del pla per tal que decideixin fer els avisos corresponents.
- Establir contacte amb el coordinador municipal de l'emergència o l'alcalde.

» **Centres de Coordinació Operativa Local (CECOPAL)**

Lloc	Comissaria de la Guàrdia Urbana
Adreça	C/ Era d'en Sellés, 10
Telèfon	938 850 000
Fax	938 814 703
Correu electrònic	gurbana@vic.cat
Recursos	Material propi de l'ajuntament: Ordinador, telèfon, impressores, fax....
Altres comunicacions	Internet, emissora xarxa rescat núm. 6021110, telèfon.

Funcions

- És el centre de coordinació municipal, que realitza les accions determinades pel director del Pla. Des d'aquí es dirigeix i es coordinen les actuacions dels diversos serveis relacionats amb el Pla.
- Mantenir contacte directe i continu amb el **Centre de Coordinació Operativa de Catalunya**.
- Notificar als grups operatius i al **CECAT** l'activació i la desactivació del Pla de protecció civil municipal. La comunicació al CECAT la farà el coordinador municipal d'emergència.
- Facilitar, si escau, la informació a la població del municipi, amb els mitjans oportuns, segons les circumstàncies del risc i l'evolució de la situació de l'emergència.
- Mobilitzar i assegurar la transmissió de la informació i les ordres als grups operatius municipals decidides per la direcció del Pla, així com activar els mitjans i recursos municipals necessaris.
- Canalitzar l'ordre de l'autoritat de protecció civil municipal de prestació de serveis personals i la requisita, la intervenció o l'ocupació temporal i transitòria dels béns necessaris per afrontar les situacions d'emergència.
- Donar suport als mitjans d'emergències, de seguretat i als serveis especialitzats aliens que intervinguin en el municipi sota l'estructura del Pla activat.

1.4. Programa i procediment d'implantació, simulacres, manteniment, revisió i actualització

1.4.1. PROGRAMA DE LA IMPLANTACIÓ DEL PLA

IMPLANTACIÓ DEL PLA			
DATA	TIPUS	RISC/OS	ADREÇAT A
Setembre	Reunió de coordinació anual	Nevades Sismes Transport Mercaderies perilloses Radiació Ventades Incendis Químic Inundacions	Comitè d'emergències
Novembre	Informació anual a la Web municipal	Nevades Sismes Transport Mercaderies perilloses Radiació	La població
Maig	Informació anual a la Web municipal	Ventades Incendis Químic Inundacions	La població

Actuacions d'implantació pel risc d'inundacions:

Pel que fa als accessos a l'anella verda, del punt 1 fins al punt 14 segons cartografia adjunta, durant el primer any un cop hi hagi el pla homologat, s'instal·laran els corresponents cartells informatius de perill, per crescuda de riera.

1.4.2. MANTENIMENT DEL PLA

MANTENIMENT DEL PLA	
Data d'homologació Pla Inuncat:	16/02/2012
Data d'homologació Pla Bàsic:	28/02/2020

Data d'homologació Pla Neucat:	28/02/2020
Data d'homologació Pla Sismic:	28/02/2020
Data d'homologació Pla Transport de mercaderies perilloses:	28/02/2020
Data d'homologació Pla Radiologic:	28/02/2020
Data d'homologació Pla Ventades:	28/02/2020
Data d'homologació Pla Incendis:	28/02/2020
Data d'homologació Pla Químic:	28/02/2020
Data d'homologació de l'última revisió:
Data de l'última actualització:
Data de la propera revisió dels plans de protecció civil homologats:	4 anys des de la homologació

1.4.3. PROGRAMA D'EXERCICIS I SIMULACRES

Programa d'exercicis anuals:

Data	Tipus	Adreçat a
1 cop l'any	Exercici de trucada al CECAT amb les emissores de la xarxa rescat	Coordinador municipal i alcalde

Programa de simulacres anuals:

Data	Tipus	Adreçat a
1er any	Simulacre de despatx del PAM de nevades.	Comitè municipal d'emergència
2on any	Simulacre de trucades a les Masies per aprofitar i verificar les dades pel risc de Nevades i Incendis	Grup d'avisos a la població

Data	Tipus	Adreçat a
3er any	Simulacre de despatx del PAM d'inundacions.	Comitè municipal d'emergència
4rt any	Simulacre de trucades als mitjans i recursos per tots els riscos del pla.	Grup logístic i d'acollida

1.5. Bases per al pla de recuperació previst a l'article 31 de la Llei 4/1997

1. Recopilació de les fonts d'informació dels danys produïts:

- Tècnics municipals
- Brigada d'obres
- Agents de la Guardia Urbana, els Mossos d'Esquadra, la Guàrdia Civil
- Bombers
- Servei d'enllumenat, de clavegueram... del municipi
- Companyies de l'aigua, del gas, d'electricitat i de telèfons
- Serveis de transports: ferrocarrils, transport urbà, empreses d'autocars, empreses de transports...
- Carreteres
- Indústries, comerços... del municipi
- Particulars
- Serveis sanitaris
- Altres que el municipi consideri oportú

2. Recopilació de les dades dels danys que s'han produït:

- Localització dels danys: cal indicar el lloc concret (fins i tot amb cartografia).
- Descripció de:
 - Els elements afectats (cal indicar el tipus d'element i una descripció).
 - Els tipus dels danys que s'han produït.
 - Causes que han produït els danys.

3. Valoració econòmica dels danys (despeses que s'han generat durant l'emergència i cost per recuperar la normalitat).

És responsabilitat de l'Ajuntament l'adopció immediata de les mesures següents:

- Notificació a les companyies de gas, d'electricitat, de telèfons, de llum, carreteres, mitjans de transport de les avaries, talls de subministrament, dels danys que s'han produït
- Acollida de la població
- Proveïment de recursos a la població
- Desenrunament i neteja
- Recerca de mitjans i recursos
- Control d'aqüífers

Proposta de reconstrucció o reparació dels danys:

- Descripció de les obres, reparacions... a realitzar per recuperar o reparar els danys (la proposta es pot realitzar per evitar la repetició dels danys)
- Valoració econòmica (cost per recuperar la normalitat)
- Designació de responsables
- Definició de terminis

Cal saber si la zona s'ha declarat o no zona d'actuació especial (o catastròfica). En aquest cas les ajudes vindran de l'Estat, el qual aprova un Reial decret llei (primer l'aprova el Consell de Ministres i posteriorment el validen les Corts), per establir de forma concreta i per a cada catàstrofe totes les mesures, actuacions i procediments a seguir. S'hi estableixen, també, les previsions de finançament mitjançant el crèdit extraordinari.

Al marge de les subvencions que dona l'Estat, pot haver-hi ajudes de les comunitats autònomes, la Unió Europea, les diputacions... En aquest cas, cal tenir en compte que aquestes ajudes són incompatibles amb les que pugui donar l'Estat.

Cal destacar que queden excloses les ajudes de les diferents administracions als danys produïts en béns assegurats, ja que existeix el Consorci de Compensació d'Assegurances, entitat autònoma de caràcter públic que actua com a reasseguradora de les companyies privades en cas que es produeixin catàstrofes.

Document 2. Anàlisi del risc

2.1. Risc territorial

RISC TERRITORIAL		
	DESCRIPCIÓ	AVALUACIÓ
Risc Bàsic	El municipi de Vic, disposa de més de 20.000 habitants.	Obligat
Risc per Onada de fred	<p>Caldrà tenir en compte totes les persones de risc.</p> <p>En cas d'episodis d'hivern que siguin humits i freds, caldrà tenir en compte que poden quedar afectats alguns subministraments com és el de l'aigua.</p> <p>Alhora, caldrà vigilar possibles zones de la via urbana que hagin pogut quedar glaçades, amb el consegüent risc de relliscades.</p>	<p>Tenint en compte l'Estació Meteorològica de Referència de Gurb:</p> <p>Percentil 2 (2011-2020)</p> <p>T^o Mínima = -6,2 °C</p>
Risc per Onada de Calor	Caldrà tenir en compte totes les persones de risc, principalment la gent gran.	<p>Tenint en compte l'Estació Meteorològica de Referència de Gurb:</p> <p>Percentil 98 (2011-2020)</p> <p>T^o Màxima = 37,4 °C</p>
Risc per Malalties transmissibles emergents	Les emergències per malalties transmissibles emergents, tot i que depèn del grau d'evolució en el qual es trobi la dispersió de l'agent causant de la mateixa, plantegen greus problemes: elevada demanda de mitjans sanitaris, mortalitat i alarma social. Paral·lelament, poden arribar a limitar el funcionament dels serveis públics i les activitats econòmiques i empresarials.	Caldrà valorar les actuacions a fer en funció del que dicti el Departament de Salut.
Risc per Ozo	<p>Caldrà tenir en compte les persones de risc, sobretot gent gran i petits i persones amb problemes de cor.</p> <p>Caldrà informar dels consells</p>	Superació del llindar d'informació (>180 µg/m ³) per a l'ozó troposfèric

	establerts en casos de concentracions elevades, com pot ser fer esport en les hores puntes quant la concentració d'Ozó és més elevada.	
Emergències per concentració de persones	Mercat del Ram	Es disposa de Protocol d'actuació
	Festa Major	Es disposa de Protocol d'actuació
	Mercat de Música Viva	Es disposa de Protocol d'actuació
	Mercat Medieval	Es disposa de Protocol d'actuació
	Cavalcada de reis	Es disposa de Protocol d'actuació

2.2. Riscos especials

RISCOS ESPECIALS		
	DESCRIPCIÓ	AVALUACIÓ
Risc per nevades (NEUCAT):	El municipi de Vic es troba en una altitud superior als 400 metres.	Obligat
Risc sísmic (SISMICAT):	Segons SISMICAT el municipi de Vic té una intensitat sísmica prevista igual o superior de VII-VIII a l'escala MSK per un període de retorn de 500 anys.	Obligat
Risc químic en el transport (TRANSCAT):	Segons el TRANSCAT, el municipi de Vic té un perill Molt Alt de tenir un accident en el transport de MMPP per carretera degut a la C-25. La C-25 des de l'oest del municipi fins a la C-17 té un perill molt alt, la resta té un perill alt. Alhora pel que fa a la C-17, aquesta té un perill mig i baix dependent del tram. La C-25D i la BV-4601 tenen un perill baix, i la C-153 té un perill mig.	Obligat
Risc radiològic (RADCAT):	Segons el RADCAT, el municipi de Vic té una instal·lació radioactiva, essent un aparell mesurador d'humitat i densitat. Alhora, queda afectada per una Instal·lació de Vigilància Radiològica ubicada al	Obligat

	terme municipal de Gurb, essent aquesta instal·lació d'un arc detector de material radioactiu.	
Risc ventades (VENTCAT):	Segons el VENTCAT el municipi de Vic té la següent SMP: SMP 1 si ratxa màxima: > 20m/s = 72 km/h SMP 2 si ratxa màxima: > 30 m/s = 108 km/h	Obligat
Risc d'incendi forestal (INFOCAT):	Segons INFOCAT el municipi de Vic té un perill baix.	Voluntari
Risc químic (PLASEQCAT):	Segons el PLASEQCAT, el municipi de Vic no hi consta cap tipus d'instal·lació de perill. Tot i així, degut a incidències ocorregudes a PROQUIMIA, es tractarà el risc considerant els elements vulnerables més propers.	Voluntari
Risc Inundacions (INUNCAT)	Segons INUNCAT, el municipi de Vic té un risc molt alt, afectat per zones inundables del riu Gurri i riu Meder. Alhora també hi poden haver afectacions per inundabilitat d'espais propers a diferents torrents com son el Torrent de l'Esperança o el Torrent de Sant Jaume.	Obligat

INFORMACIÓ TRANSPORT DE MERCADERIES PERILLOSES. (Font. Mapa de protecció Civil de Catalunya)			
Via	Perill	Nombre mitjà vehicles	Percentatge mercaderies més transportades
C-25 (Vic oest fins C-17)	Molt Alt	64	0,9% Toxics 45,5% Inflamables 20,9% Molt Inflamables
C-25 (C-17 – Vic est)	Alt	45	1,2% Toxics 39,7% Inflamables 27% Molt Inflamables
C-25D	Baix	6	99,9 % Inflamables 0,1% Molt Inflamables
C-17 (Nord C-25)	Mig	18	69,9 % Inflamables 4,6% Molt Inflamables
C-17 (Sud C-25)	Baix	8	95,6 % Inflamables 4,2% Molt Inflamables

BV-4601	Baix	2	---
C-153	Mig	19	59,7% Inflamables 5,2% Molt Inflamables

INTENSITAT MACROSÍSMICA

La Intensitat macrosísmica, és la estimació dels efectes del terratrèmol en un punt determinat que depèn, fonamentalment, de la grandària del sisme, profunditat i distància de l'epicentre. L'escala, de 12 graus, utilitzada és la M.S.K.

Grau VII. Danys a les construccions

a) La majoria de les persones s'esporgueixen i corren cap al carrer. Moltes tenen dificultat per mantenir-se dempeus. Les vibracions són percebudes per persones que condueixen automòbils.

b) Sonen les campanes grans. En alguns casos, es produeixen esllavissades en carreteres que passen per vessants amb pendents acusats; es produeixen danys en juntes de canalitzacions i apareixen fissures en murs de pedra.

S'aprecia onatge a les llacunes i l'aigua s'enterboleix per remoguda del fang.

Canvia el nivell de l'aigua dels pous i el cabal de les deus. En alguns casos, tornen a rajar deus que estaven seques i s'assequen d'altres que rajaven. En certs casos es produeixen esllavissades en talussos de sorra o de grava.

c) Moltes construccions del tipus A sofreixen danys greus (classe 3) i algunes inclús destrucció (classe 4). Moltes construccions del tipus B sofreixen danys moderats (classe 2).

Moltes1 construccions del tipus C experimenten danys lleugers (classe 1).

Grau VIII. Destrucció d'edificis

a) Por i pànic general, també en persones que condueixen automòbils.

b) En alguns casos es trenquen branques dels arbres. Els mobles, fins i tot els pesats, es desplacen o tomben. Els llums penjats sofreixen danys parcials.

Petites esllavissades als vessants de barrancs i en les trinxeres i terraplens amb pendents pronunciats. Esquerdes a terra d'uns quants centímetres d'amplada. S'enterboleix l'aigua dels pous. Apareixen noves deus. Tornen a tenir aigua els pous secs i s'assequen els existents. En molts casos canvia el cabal i el nivell d'aigua de les deus i pous.

c) Moltes construccions del tipus A sofreixen destrucció (classe 4) i algunes col·lapse (classe 5)2. Moltes construccions del tipus B sofreixen danys greus (classe 3) i algunes destrucció (classe 4)3. Moltes construccions del tipus C sofreixen danys moderats (classe 2) i algunes greus (classe 3).

Per a l'estimació dels danys es consideren les construccions no projectades per resistir accions sísmiques i es classifiquen en tres tipus.

Tipus A, parets de pedra o maçoneria en sec, o parets de fang, de toves o de tàpia.

Tipus B, parets de fàbrica de maó, de blocs de morter, de maçoneria amb morter, de maçoneria amb morter i carreus, entramats de fusta.

Tipus C, estructura metàl·lica o de formigó armat.

Els danys produïts en una construcció es classifiquen de la forma següent:

Classe 1. Danys lleugers. Fissures en els revestiments, caiguda de petits trossos de revestiment.

Classe 2. Danys moderats. Fissures en parets, caiguda de grans trossos de revestiment, caiguda de

teules, caiguda de baranes d'obra, esquerdes i enderrocaments parcials de xemeneies.

Classe 3. Danys greus. Esquerdes a les parets, caiguda de xemeneies de fàbrica .

Classe 4. Destrucció. Esvorancs (bretxes) a murs resistents, enderrocament parcial, pèrdua d'enllaç en diferents parts de la construcció. Destrucció d'envans i parets de tancament.

Classe 5. Col·lapse. Esfondrament complet de la construcció.

INFORMACIÓ RISC INUNDACIONS

El risc d'inundacions s'ha contemplat tenint en compte la instal·lació de sensors en els ponts de l'Avinguda dels Països Catalans i del carrer Prat d'en Galliners, els quals permetran el control d'avingudes dels rius Mèder i Gurri, així com preveure emergències que es poden produir en l'àmbit del nucli urbà de Vic com a conseqüència del risc d'inundació d'ambdós cursos fluvials.

Està previst que el muntatge i la posta en marxa dels sensors finalitzi el mes de setembre de 2021. En cas que aquests sensors no s'hagin pogut instal·lar en el moment de la homologació del pla, la Guardia Urbana de Vic, posarà un parell d'agents per controlar el cabal del riu Mèder i Gurri.

La definició de l·lindars d'alerta d'aquests sensors és resultat de la interpretació del model hidràulic (HEC-RAS 2D) del tram urbà dels rius Mèder – Gurri, elaborat per ABM i encarregat per l'Ajuntament de Vic en el marc dels treballs de redacció del POUM de Vic (juliol 2017). Els resultats d'aquest model hidràulic han estat inclosos per l'Agència Catalana de l'Aigua en els Mapes de Perillositat i de Risc d'Inundació del districte de conca fluvial de Catalunya (MAPRI 2019), corresponents al 2n cicle i aprovats pel Consell d'Administració de l'Agència en sessió del 16 de juliol de 2020.

2.3. Riscos específics

En el supòsit que una entitat local desenvolupi en el seu territori diverses activitats obligades a redactar i aprovar un pla d'autoprotecció, pot elaborar un pla específic municipal que faci la funció d'integració, coordinació i relació de les diferents figures d'autoprotecció

NO ES CORRESPON

Document 3. Vulnerabilitat municipal

3.1. Àrees o sectors d'afectació i elements vulnerables

Emergències PLA BÀSIC:

VULNERABILITAT MUNICIPAL (Àrees o sectors d'afectació)	
TIPUS DE RISC	SECTOR DE RISC
RISC BÀSIC	Tot el municipi
RISC PER ONADA DE FRED	Tot el municipi
RISC PER ONADA DE CALOR	Tot el municipi
RISC PER MALALTIES TRANSMISSIBLES EMERGENTS	Tot el municipi
RISC PER OZÓ	Tot el municipi
RISC PER CONCENTRACIÓ DE PERSONES	Nucli urbà.

VULNERABILITAT MUNICIPAL PER ONADA DE FRED
En cas d'onada de fred, a través de Serveis Socials i de la Guàrdia Urbana es localitza la gent sense sostre i s'els porta a l'alberg municipal on s'els dóna allotjament i menjar.

VULNERABILITAT MUNICIPAL PER ONADA DE CALOR								
CODI	NOM	ADREÇA	TELÈFON / MITJÀ D'AVÍS	ÚS	OCUPACIÓ	SECTOR	UTM	
							X	Y
<p>Avisos a la gent gran a través del servei de Teleassistència, donant les recomanacions oportunes per passar les hores de més calor.</p> <p>Aquests avisos es fan desde l'empresa que gestiona Teleassistència.</p> <p>Paral·lelament a les trucades que fa Teleassistència, serveis socials disposa d'un llistat de gent gran que també trucarà.</p> <p>Alhora també es faran avisos generals a la població a través de les xarxes socials i panell informatiu de l'estació. També es faran avisos a tot el personal de l'ajuntament.</p> <p>Als annexes s'adjunta el protocol establert de l'ajuntament per onada de calor.</p>								

VULNERABILITAT MUNICIPAL PER MALALTIES TRANSMISSIBLES EMERGENTS								
CODI	NOM	ADREÇA	TELÈFON / MITJÀ D'AVÍS	ÚS	OCUPACIÓ	SECTOR	UTM	
							X	Y
EV1	Escola Andersen	Avd. D'Olimpia, s/n	xxx	Educatiu	500	Nucli urbà	436435	4642657
EV2	Escola La Sínia	Avd. Països Catalans, 44	xxx	Educatiu	250	Nucli urbà	437896	4640862
EV3	Escola Dr. J. Sarlarich	Avd. Rafel de Casanova, 33	xxx	Educatiu	500	Nucli urbà	438391	4640575
EV4	Escola Guillem de Montrodon	C. Sant Miquel Xic, 2	xxx	Educatiu	500	Nucli urbà	439036	4643003
EV5	Escola Senfores	C. Pla del Masset, 5	xxx	Educatiu	250	Nucli urbà	436174	4640395

EV6	Escola Vic-Centre	C. Sant Pere, 9	xxx	Educatiu	250	Nucli urbà	437986	4641908
EV7	Col·legi Pare Coll	C. del Pare Coll, 15	xxx	Educatiu	700	Nucli urbà	438114	4642645
EV8	Col·legi Sant Miquel (Primària)	Rda Camprodon, 2	xxx	Educatiu	500	Nucli urbà	438435	4642971
EV9	Col·legi Sant Miquel (Secundària)	C. Jaume I, 11	xxx	Educatiu	300	Nucli urbà	438294	4642621
EV10	Col·legi Escorial	C. Sta Joaquina de Vedruna, 6	xxx	Educatiu	700	Nucli urbà	438711	4642222
EV11	Col·legi Sta. Caterina de Siena	Plaça de la Catedral, 2	xxx	Educatiu	250	Nucli urbà	438429	4642076
EV12	Col·legi Sagrat Cor (Primària i Secundària)	C. Andreu Febrer, 4	xxx	Educatiu	546	Nucli urbà	438131	4641618
EV13	Col·legi Sagrat Cor (Infantil)	Passeig Generalitat, 11	xxx	Educatiu	152	Nucli urbà	438214	4641731
EV14	Escola Waldorf Seminari "La Font"	Rda Camprodon, 2	xxx	Educatiu	118	Nucli urbà	438345	4642984
EV15	EBMV Caputxins	Avd. Bernat Calvó-ctra Roda, s/n	xxx	Llar infants	100	Nucli urbà	438904	4642861
EV16	EBMV Horta Vermella	C. Josep Prat de Saba, 3	xxx	Llar infants	100	Nucli urbà	438754	4641394
EV17	EBMV Serra de Senferm	C. Gurri, s/n	xxx	Llar infants	100	Nucli urbà	438483	4640472
EV18	Actualment l'escola Bressol el Meu Jardí està tancada. Tot i així es manté el codi per si es tornés a obrir.							
EV19	Llar d'infants l'Esquitx	C. St. Antoni M. Claret, 1	xxx	Llar infants	100	Nucli urbà	438159	4642076
EV20	Llar d'infants Sentfores	C. Canonge Ramis, s/n	xxx	Llar infants	100	Nucli urbà	436063	4640456
EV21	Llar infantil Vedruna	C. Camí de l'Escorial, 26	xxx	Llar infants	100	Nucli urbà	438928	4642550
EV22	Institut Jaume Callís	Avd. d'Olimpia, 2	xxx	Educatiu	500	Nucli urbà	437094	4642663
EV23	Institut Vic	Avd. St. Bernat Calvó, 8	xxx	Educatiu	700	Nucli urbà	438563	4642799

EV24	Institut La Plana	C. Rector de Vallfogona, 65	xxx	Educatiu	500	Nucli urbà	438865	4641443
EV25	L'Estel	C. Jaume I el Conqueridor, 19	xxx	Educatiu	100	Nucli urbà	438396	4642573
EV26	Escola Art i Superior de Disseny Vic	Rbla. Sant Domènec, 24	xxx	Educatiu	200	Nucli urbà	438103	4641962
EV27	Universitat de Vic (Sagrada família)	C. Sagrada Família, 7	xxx	Educatiu	2500	Nucli urbà	437601	4642685
EV28	Escola Municipal de Música	C. Bisbe Torras i Bages, 8	xxx	Educatiu	1000	Nucli urbà	438655	4642099
EV29	Universitat de Vic (Torre dels Frares)	C. de la Laura, 13	xxx	Educatiu	2500	Nucli urbà	437448	4642336
EV30	Facultat de Medicina	Ctra. De Roda, 70	xxx	Educatiu	216	Nucli urbà	439024	4642830
EV31	Biblioteca Joan Triadú	C. Arquebisbe Alemany, 5	xxx	Cultural	---	Nucli urbà	438024	4642428
EV32	Biblioteca i Arxiu Episcopal	C. Santa Maria, 1	xxx	Cultural	---	Nucli urbà	438231	4642025
EV33	Biblioteca Universitat Miramargès	C. Sagrada Família, 7	xxx	Cultural	283	Nucli urbà	437570	4642645
EV34	Biblioteca Universitat Torre dels Frares	C. de la Laura, 13	xxx	Cultural	178	Nucli urbà	437475	4642349
EV35	Biblioteca Habitatges Montseny (Es troba dins del Centre Cívic Montseny)	Av. del Montseny, 16	xxx	Cultural	---	Nucli urbà	437704	4641164
EV36	Teatre l'Orfeo Vigatà	C. Sant Pere, 7	xxx	Cultural	---	Nucli urbà	437986	4641987
EV37	Teatre "El Casino"	C. Jacint Verdaguer, 5	xxx	Cultural	---	Nucli urbà	438086	4642300
EV38	Teatre "l'Atlàntida"	C. Francesc Maria Masferrer, 4	xxx	Cultural	1988	Nucli urbà	438638	4642087
EV39	ETC	Passeig Generalitat, 46	xxx	Cultural	220	Nucli urbà	438018	4641290
EV40	Cinema Vigatà	C. Jacint Verdaguer, 22	xxx	Cultural	1164	Nucli urbà	437937	4642362

EV41	Multicines Sucre	C. de la Llotja, 9	xxx	Cultural	2656	Nucli urbà	437512	4641787
EV42	Centre Civic La Guixa	Pla del Maset, s/n	xxx	Cultural	Variable	Nucli urbà	436100	4640441
EV43	Centre Civic Serra-de-senferm	C. Riera Major, 2	xxx	Cultural	Variable	Nucli urbà	438339	4640470
EV44	Centre Civic Can Pau Raba	C. Raval Cortines, 24	xxx	Cultural	Variable	Nucli urbà	438956	4642390
EV45	Centre Civic Plaça d'Osona	Plaça d'Osona, 3 bxos	xxx	Cultural	Variable	Nucli urbà	438543	4640671
EV46	Centre Civic El Montseny	Av. del Montseny, 16	xxx	Cultural	Variable	Nucli urbà	437613	4641216
EV47	Centre Civic Santa Anna	C. Tagamanent, 1bis	xxx	Cultural	Variable	Nucli urbà	438386	4641116
EV48	Hospital de la Santa Creu	Rbla Hospital, 53	xxx	Sanitari	100 pacients 60 treballadors	Nucli urbà	437931	4642059
EV49	Clínica de Vic	Rda Francesc Camprodon, 4	xxx	Sanitari	399	Nucli urbà	438329	4642779
EV50	Clínica de Sant Josep	C. St. Segimón, 3	xxx	Sanitari	50 pacients 35 treballadors	Nucli urbà	438692	4642274
EV51	Hospital Universitari de Vic	C. Francesc Pla del Vigatà, 1	xxx	Sanitari	1339	Nucli urbà	438667	4643026
EV52	CAP Osona	Pl. Divina Pastora, 6-7	xxx	Sanitari	Variable	Nucli urbà	438732	4642387
EV53	CAP del Remei	Ptge. Pla del Remei, 12	xxx	Sanitari	Variable	Nucli urbà	437967	4641289
EV54	Osona Ment	C. Josep Maria Selva, 2	xxx	Social	93	Nucli urbà	438884	4643023
EV55	Casal Mossen Guiteras	C. Soledat, 13	xxx	Social	Variable	Nucli urbà	438283	4641870
EV56	Casal La Rambla	Rambla de l'Hospital, 15	xxx	Social	Variable	Nucli urbà	438026	4642158
EV57	Residència els Saits	Rbla. De l'Hospital, 7	xxx	Residencial	---	Nucli urbà	438053	4642227
EV58	Residència " Les germanetes dels Pobres"	C. Montserrat, 46	xxx	Residencial	80	Nucli urbà	439012	4641944

EV59	Residència El Nadal	C. de la Laura, 83	xxx	Residencial	169	Nucli urbà	436953	4642210
EV60	Residència Mare Pia	C. Narcís Verdaguer i Callís, 6	xxx	Residencial	20	Nucli urbà	438197	4641632
EV61	Casa Sacerdotal Diocesana	Parc de Jaume Balmes, 2	xxx	Residencial	---	Nucli urbà	438106	4641898
EV62	Alberg de Joventut Canonge Collell	Avda. d'Olimpia, 4	xxx	Residencial	165	Nucli urbà	436953	4642672
EV63	Residència Sant Miquel	C. Sant Miquel dels Sants, 9-11	xxx	Residencial	60	Nucli urbà	438191	4642185
EV64	Residència Seminari	Rda. Camprodon, 2	xxx	Residencial	25	Nucli urbà	438393	4642945
EV65	RUVIC (Residència universitària Uvic)	C. Miquel Llor, 18	xxx	Residencial	229	Nucli urbà	437214	4642392
EV66	Pavelló Municipal d'Esports Castell d'en Planes	Ctra. De Gurb, 1	xxx	Esportiu	2570	Nucli urbà	437488	4643111
EV67	Complex Poliesportiu de Vic	C. d'Antoni Vilà Cañellas	xxx	Esportiu	Variable	Nucli urbà	436982	4643096
EV68	Pavelló Club Patí Vic	Avda. d'Olimpia, 15	xxx	Esportiu	2491	Nucli urbà	436895	4642598
EV69	OAR VIC (Club esportiu)	Avda. de l'Estadi, 14	xxx	Esportiu	Variable	Nucli urbà	438270	4641266
EV70	Edifici El Sucre	C. Historiador Ramón d'Abadal i Vinyals, 5	xxx	Administratiu	800	Nucli urbà	437509	4641984
EV71	Recinte firal El Sucre	C. de La Llotja	xxx	Firal	3000	Nucli urbà	437618	4641811
EV125	Discoteca "La Cabra"	Ctra. de Gurb, 14	xxx	Oci nocturn	855	Nucli urbà	437318	4643339
EV126	L'Era del Sot	C. Cervera, 9	xxx	Oci nocturn	800	Nucli urbà	438052	4643379
EV127	The Lobby	C. Perot Rocaguinarda, 6	xxx	Oci nocturn	140	Nucli urbà	437559	4642109
EV128	L'Envelat	C. La Tolossa, 8	xxx	Oci nocturn	144	Nucli urbà	437937	4643252

EV131	Residència Família Josefina	Pl. Divina Pastora, 14	xxx	Residencial	54	Nucli urbà	438663	4642340
-------	-----------------------------	------------------------	-----	-------------	----	------------	--------	---------

VULNERABILITAT MUNICIPAL PER OZO								
CODI	NOM	ADREÇA	TELÈFON / MITJÀ D'AVÍS	ÚS	OCUPACIÓ	SECTOR	UTM	
							X	Y
EV1	Escola Andersen	Avd. D'Olimpia, s/n	xxx	Educatiu	500	Nucli urbà	436435	4642657
EV2	Escola La Sínia	Avd. Països Catalans, 44	xxx	Educatiu	250	Nucli urbà	437896	4640862
EV3	Escola Dr. J. Sarlarich	Avd. Rafel de Casanova, 33	xxx	Educatiu	500	Nucli urbà	438391	4640575
EV4	Escola Guillem de Montrodon	C. Sant Miquel Xic, 2	xxx	Educatiu	500	Nucli urbà	439036	4643003
EV5	Escola Senfores	C. Pla del Masset, 5	xxx	Educatiu	250	Nucli urbà	436174	4640395
EV6	Escola Vic-Centre	C. Sant Pere, 9	xxx	Educatiu	250	Nucli urbà	437986	4641908
EV7	Col·legi Pare Coll	C. del Pare Coll, 15	xxx	Educatiu	700	Nucli urbà	438114	4642645
EV8	Col·legi Sant Miquel (Primària)	Rda Camprodon, 2	xxx	Educatiu	500	Nucli urbà	438435	4642971
EV9	Col·legi Sant Miquel (Secundària)	C. Jaume I, 11	xxx	Educatiu	300	Nucli urbà	438294	4642621
EV10	Col·legi Escorial	C. Sta Joaquina de Vedruna, 6	xxx	Educatiu	700	Nucli urbà	438711	4642222
EV11	Col·legi Sta. Caterina de Siena	Plaça de la Catedral, 2	xxx	Educatiu	250	Nucli urbà	438429	4642076

EV12	Col·legi Sagrat Cor (Primària i Secundària)	C. Andreu Febrer, 4	xxx	Educatiu	546	Nucli urbà	438131	4641618
EV13	Col·legi Sagrat Cor (Infantil)	Passeig Generalitat, 11	xxx	Educatiu	152	Nucli urbà	438214	4641731
EV14	Escola Waldorf Seminari "La Font"	Rda Camprodon, 2	xxx	Educatiu	118	Nucli urbà	438345	4642984
EV15	EBMV Caputxins	Avd. Bernat Calvó-ctra Roda, s/n	xxx	Llar infants	100	Nucli urbà	438904	4642861
EV16	EBMV Horta Vermella	C. Josep Prat de Saba, 3	xxx	Llar infants	100	Nucli urbà	438754	4641394
EV17	EBMV Serra de Senferm	C. Gurri, s/n	xxx	Llar infants	100	Nucli urbà	438483	4640472
EV18	Actualment l'escola Bressol el Meu Jardí està tancada. Tot i així es manté el codi per si es tornés a obrir.							
EV19	Llar d'infants l'Esquitx	C. St. Antoni M. Claret, 1	xxx	Llar infants	100	Nucli urbà	438159	4642076
EV20	Llar d'infants Sentfores	C. Canonge Ramis, s/n	xxx	Llar infants	100	Nucli urbà	436063	4640456
EV21	Llar infantil Vedruna	C. Camí de l'Escorial, 26	xxx	Llar infants	157 nens 20 mestres	Nucli urbà	438928	4642550
EV22	Institut Jaume Callís	Avd. d'Olimpia, 2	xxx	Educatiu	500	Nucli urbà	437094	4642663
EV23	Institut Vic	Avd. St. Bernat Calvó, 8	xxx	Educatiu	700	Nucli urbà	438563	4642799
EV24	Institut La Plana	C. Rector de Vallfogona, 65	xxx	Educatiu	500	Nucli urbà	438865	4641443
EV25	L'Estel	C. Jaume I el Conqueridor, 19	xxx	Educatiu	100	Nucli urbà	438396	4642573

EV26	Escola Art i Superior de Disseny Vic	Rbla. Sant Domènec, 24	xxx	Educatiu	200	Nucli urbà	438103	4641962
EV27	Universitat de Vic (Campus Miramarges)	C. Sagrada Família, 7	xxx	Educatiu	2500	Nucli urbà	437601	4642685
EV28	Escola Municipal de Música	C. Bisbe Torras i Bages, 8	xxx	Educatiu	1000	Nucli urbà	438655	4642099
EV29	Universitat de Vic (Torre dels Frares)	C. de la Laura, 13	xxx	Educatiu	2500	Nucli urbà	437448	4642336
EV30	Facultat de Medicina	Ctra. De Roda, 70	xxx	Educatiu	216	Nucli urbà	439024	4642830
EV66	Pavelló Municipal d'Esports Castell d'en Planes	Ctra. De Gurb, 1	xxx	Esportiu	2570	Nucli urbà	437488	4643111
EV67	Complex Poliesportiu de Vic	C. d'Antoni Vilà Cañellas	xxx	Esportiu	Variable	Nucli urbà	436982	4643096
EV68	Pavelló Club Patí Vic	Avda. d'Olimpia, 15	xxx	Esportiu	2491	Nucli urbà	436895	4642598
EV69	OAR VIC (Club esportiu)	Avda. de l'Estadi, 14	xxx	Esportiu	Variable	Nucli urbà	438270	4641266
EV131	Residència Família Josefina	Pl. Divina Pastora, 14	xxx	Residencial	54	Nucli urbà	438663	4642340
<p>A principis d'època estival, abans que hi comencin a haver les primeres superacions del llindar d'ozó, els serveis tècnics del departament de Medi Ambient es reuneixen i informen a les persones més vulnerables. Alhora, s'enviarà un correu electrònic a tots els elements vulnerables identificats, informant de la situació i de les recomanacions a tenir en compte. A partir d'aquí, s'els informarà que es mantinguin informats a través dels mitjans de comunicació de l'ajuntament: pàgina web, twitter i facebook.</p>								

EMERGÈNCIES PER RISC DE NEVADES:

VULNERABILITAT MUNICIPAL		
SECTOR DE RISC	UBICACIÓ	DESCRIPCIÓ
Vic	Nucli Urbà	Afectació de Serveis bàsics, edificis en mal estat i de població.
Disseminat	Cases de pagès (veure llistat)	Camins d'accés als habitatges i afectació de serveis bàsics.

VULNERABILITAT MUNICIPAL PER NEVADES								
CODI	NOM	ADREÇA	TELÈFON / MITJÀ D'AVÍS	ÚS	OCUPACIÓ	SECTOR	UTM	
							X	Y
EV1	Escola Andersen	Avd. D'Olimpia, s/n	xxx	Educatiu	500	Nucli urbà	436435	4642657
EV2	Escola La Sínia	Avd. Països Catalans, 44	xxx	Educatiu	250	Nucli urbà	437896	4640862
EV3	Escola Dr. J. Sarlarich	Avd. Rafel de Casanova, 33	xxx	Educatiu	500	Nucli urbà	438391	4640575
EV4	Escola Guillem de Montrodon	C. Sant Miquel Xic, 2	xxx	Educatiu	500	Nucli urbà	439036	4643003
EV5	Escola Senfores	C. Pla del Masset, 5	xxx	Educatiu	250	Nucli urbà	436174	4640395
EV6	Escola Vic-Centre	C. Sant Pere, 9	xxx	Educatiu	250	Nucli urbà	437986	4641908

EV7	Col·legi Pare Coll	C. del Pare Coll, 15	xxx	Educatiu	700	Nucli urbà	438114	4642645
EV8	Col·legi Sant Miquel (Primària)	Rda Camprodon, 2	xxx	Educatiu	500	Nucli urbà	438435	4642971
EV9	Col·legi Sant Miquel (Secundària)	C. Jaume I, 11	xxx	Educatiu	300	Nucli urbà	438294	4642621
EV10	Col·legi Escorial	C. Sta Joaquina de Vedruna, 6	xxx	Educatiu	700	Nucli urbà	438711	4642222
EV11	Col·legi Sta. Caterina de Siena	Plaça de la Catedral, 2	xxx	Educatiu	250	Nucli urbà	438429	4642076
EV12	Col·legi Sagrat Cor (Primària i Secundària)	C. Andreu Febrer, 4	xxx	Educatiu	546	Nucli urbà	438131	4641618
EV13	Col·legi Sagrat Cor (Infantil)	Passeig Generalitat, 11	xxx	Educatiu	152	Nucli urbà	438214	4641731
EV14	Escola Waldorf Seminari "La Font"	Rda Camprodon, 2	xxx	Educatiu	118	Nucli urbà	438345	4642984
EV15	EBMV Caputxins	Avd. Bernat Calvó-ctra Roda, s/n	xxx	Llar infants	100	Nucli urbà	438904	4642861
EV16	EBMV Horta Vermella	C. Josep Prat de Saba, 3	xxx	Llar infants	100	Nucli urbà	438754	4641394
EV17	EBMV Serra de Senferm	C. Gurri, s/n	xxx	Llar infants	100	Nucli urbà	438483	4640472
EV18	Actualment l'escola Bressol el Meu Jardí està tancada. Tot i així es manté el codi per si es tornés a obrir.							
EV19	Llar d'infants l'Esquitx	C. St. Antoni M. Claret, 1	xxx	Llar infants	100	Nucli urbà	438159	4642076
EV20	Llar d'infants Sentfores	C. Canonge Ramis, s/n	xxx	Llar infants	100	Nucli urbà	436063	4640456

EV21	Llar infantil Vedruna	C. Camí de l'Escorial, 26	xxx	Llar infants	100	Nucli urbà	438928	4642550
EV22	Institut Jaume Callís	Avd. d'Olimpia, 2	xxx	Educatiu	500	Nucli urbà	437094	4642663
EV23	Institut Vic	Avd. St. Bernat Calvó, 8	xxx	Educatiu	700	Nucli urbà	438563	4642799
EV24	Institut La Plana	C. Rector de Vallfogona, 65	xxx	Educatiu	500	Nucli urbà	438865	4641443
EV25	L'Estel	C. Jaume I el Conqueridor, 19	xxx	Educatiu	100	Nucli urbà	438396	4642573
EV26	Escola Art i Superior de Disseny Vic	Rbla. Sant Domènec, 24	xxx	Educatiu	200	Nucli urbà	438103	4641962
EV27	Universitat de Vic (Sagrada família)	C. Sagrada Família, 7	xxx	Educatiu	2500	Nucli urbà	437601	4642685
EV29	Universitat de Vic (Torre dels Frares)	C. de la Laura, 13	xxx	Educatiu	2500	Nucli urbà	437448	4642336
EV30	Facultat de Medicina	Ctra. De Roda, 70	xxx	Educatiu	216	Nucli urbà	439024	4642830
EV48	Hospital de la Santa Creu	Rbla Hospital, 53	xxx	Sanitari	160	Nucli urbà	437931	4642059
EV49	Clínica de Vic	Rda Francesc Camprodon, 4	xxx	Sanitari	399	Nucli urbà	438329	4642779
EV50	Clínica de Sant Josep i residència	C. St. Segimón, 3	xxx	Sanitari	85	Nucli urbà	438692	4642274
EV51	Hospital Universitari de Vic	C. Francesc Pla del Vigatà, 1	xxx	Sanitari	1339	Nucli urbà	438667	4643026

EV52	CAP Osona	Pl. Divina Pastora, 6-7	xxx	Sanitari	Variable	Nucli urbà	438732	4642387
EV53	CAP del Remei	Ptge. Pla del Remei, 12	xxx	Sanitari	Variable	Nucli urbà	437967	4641289
EV54	Osona Ment	C. Josep Maria Selva, 2	xxx	Social	126	Nucli urbà	438884	4643023
EV55	Casal Mossen Guiteras	C. Soledat, 13	xxx	Residencial	Variable	Nucli urbà	438283	4641870
EV56	Casal La Rambla	Rambla de l'Hospital, 15	xxx	Residencial	Variable	Nucli urbà	438026	4642158
EV57	Residència els Saits	Rbla. De l'Hospital, 7	xxx	Residencial		Nucli urbà	438053	4642227
EV58	Residència " Les germanetes dels Pobres"	C. Montserrat, 46	xxx	Residencial	80	Nucli urbà	439012	4641944
EV59	Residència El Nadal	C. de la Laura, 83	xxx	Residencial	169	Nucli urbà	436953	4642210
EV60	Residència Mare Pia	C. Narcis Verdaguer i Callís, 6	xxx	Residencial	20	Nucli urbà	438197	4641632
EV61	Casa Sacerdotal Diocesana	Parc de Jaume Balmes, 2	xxx	Residencial		Nucli urbà	438106	4641898
EV131	Residència Família Josefina	Pl. Divina Pastora, 14	xxx	Residencial	54	Nucli urbà	438663	4642340

EMERGÈNCIES PER RISC SÍSMIC:

VULNERABILITAT MUNICIPAL		
SECTOR DE RISC	UBICACIÓ	DESCRIPCIÓ
Vic	Nucli Urbà	Afectació de Serveis bàsics, edificis en mal estat i de població.
Disseminat	Cases de pagès (veure llistat)	Camins d'accés als habitatges i afectació de serveis bàsics.

VULNERABILITAT MUNICIPAL PER SISMES								
CODI	NOM	ADREÇA	TELÈFON / MITJÀ D'AVÍS	ÚS	OCUPACIÓ	SECTOR	UTM	
							X	Y
EV1	Escola Andersen	Avd. D'Olimpia, s/n	xxx	Educatiu	500	Nucli urbà	436435	4642657
EV2	Escola La Sínia	Avd. Països Catalans, 44	xxx	Educatiu	250	Nucli urbà	437896	4640862
EV3	Escola Dr. J. Sarlarich	Avd. Rafel de Casanova, 33	xxx	Educatiu	500	Nucli urbà	438391	4640575
EV4	Escola Guillem de Montrodon	C. Sant Miquel Xic, 2	xxx	Educatiu	500	Nucli urbà	439036	4643003
EV5	Escola Senfores	C. Pla del Masset, 5	xxx	Educatiu	250	Nucli urbà	436174	4640395
EV6	Escola Vic-Centre	C. Sant Pere, 9	xxx	Educatiu	250	Nucli urbà	437986	4641908

EV7	Col·legi Pare Coll	C. del Pare Coll, 15	xxx	Educatiu	700	Nucli urbà	438114	4642645
EV8	Col·legi Sant Miquel (Primària)	Rda Camprodon, 2	xxx	Educatiu	500	Nucli urbà	438435	4642971
EV9	Col·legi Sant Miquel (Secundària)	C. Jaume I, 11	xxx	Educatiu	300	Nucli urbà	438294	4642621
EV10	Col·legi Escorial	C. Sta Joaquina de Vedruna, 6	xxx	Educatiu	700	Nucli urbà	438711	4642222
EV11	Col·legi Sta. Caterina de Siena	Plaça de la Catedral, 2	xxx	Educatiu	250	Nucli urbà	438429	4642076
EV12	Col·legi Sagrat Cor (Primària i Secundària)	C. Andreu Febrer, 4	xxx	Educatiu	546	Nucli urbà	438131	4641618
EV13	Col·legi Sagrat Cor (Infantil)	Passeig Generalitat, 11	xxx	Educatiu	152	Nucli urbà	438214	4641731
EV14	Escola Waldorf Seminari "La Font"	Rda Camprodon, 2	xxx	Educatiu	118	Nucli urbà	438345	4642984
EV15	EBMV Caputxins	Avd. Bernat Calvó-ctra Roda, s/n	xxx	Llar infants	100	Nucli urbà	438904	4642861
EV16	EBMV Horta Vermella	C. Josep Prat de Saba, 3	xxx	Llar infants	100	Nucli urbà	438754	4641394
EV17	EBMV Serra de Senferm	C. Gurri, s/n	xxx	Llar infants	100	Nucli urbà	438483	4640472
EV18	Actualment l'escola Bressol el Meu Jardí està tancada. Tot i així es manté el codi per si es tornés a obrir.							
EV19	Llar d'infants l'Esquitx	C. St. Antoni M. Claret, 1	xxx	Llar infants	100	Nucli urbà	438159	4642076
EV20	Llar d'infants Sentfores	C. Canonge Ramis, s/n	xxx	Llar infants	100	Nucli urbà	436063	4640456

EV21	Llar infantil Vedruna	C. Camí de l'Escorial, 26	xxx	Llar infants	100	Nucli urbà	438928	4642550
EV22	Institut Jaume Callís	Avd. d'Olimpia, 2	xxx	Educatiu	500	Nucli urbà	437094	4642663
EV23	Institut Vic	Avd. St. Bernat Calvó, 8	xxx	Educatiu	700	Nucli urbà	438563	4642799
EV24	Institut La Plana	C. Rector de Vallfogona, 65	xxx	Educatiu	500	Nucli urbà	438865	4641443
EV25	L'Estel	C. Jaume I el Conqueridor, 19	xxx	Educatiu	100	Nucli urbà	438396	4642573
EV26	Escola Art i Superior de Disseny Vic	Rbla. Sant Domènec, 24	xxx	Educatiu	200	Nucli urbà	438103	4641962
EV27	Universitat de Vic (Sagrada família)	C. Sagrada Família, 7	xxx	Educatiu	2500	Nucli urbà	437601	4642685
EV28	Escola Municipal de Música	C. Bisbe Torras i Bages, 8	xxx	Educatiu	1000	Nucli urbà	438655	4642099
EV29	Universitat de Vic (Torre dels Frares)	C. de la Laura, 13	xxx	Educatiu	2500	Nucli urbà	437448	4642336
EV30	Facultat de Medicina	Ctra. De Roda, 70	xxx	Educatiu	216	Nucli urbà	439024	4642830
EV36	Teatre l'Orfeó Vigatà	C. Sant Pere, 7	xxx	Cultural	499	Nucli urbà	437986	4641987
EV37	Teatre "El Casino"	C. Jacint Verdaguer, 5	xxx	Cultural	471	Nucli urbà	438086	4642300
EV38	Teatre "l'Atlàntida"	C. Francesc Maria Masferrer, 4	xxx	Cultural	1988	Nucli urbà	438638	4642087
EV39	ETC	Passeig Generalitat, 46	xxx	Cultural	220	Nucli urbà	438018	4641290

EV40	Cinema Vigatà	C. Jacint Verdaguer, 22	xxx	Cultural	1164	Nucli urbà	437937	4642362
EV41	Multicines Sucre	C. de la Llotja, 9	xxx	Cultural	2656	Nucli urbà	437512	4641787
EV48	Hospital de la Santa Creu	Rbla Hospital, 53	xxx	Sanitari	160	Nucli urbà	437931	4642059
EV49	Clínica de Vic	Rda Francesc Camprodon, 4	xxx	Sanitari	399	Nucli urbà	438329	4642779
EV50	Clínica de Sant Josep i residència	C. St. Segimón, 3	xxx	Sanitari	85	Nucli urbà	438692	4642274
EV51	Hospital Universitari de Vic	C. Francesc Pla del Vigatà, 1	xxx	Sanitari	1339	Nucli urbà	438667	4643026
EV52	CAP Osona	Pl. Divina Pastora, 6-7	xxx	Sanitari	Variable	Nucli urbà	438732	4642387
EV53	CAP del Remei	Ptge. Pla del Remei, 12	xxx	Sanitari	Variable	Nucli urbà	437967	4641289
EV54	Osona Ment	C. Josep Maria Selva, 2	xxx	Social	126	Nucli urbà	438884	4643023
EV55	Casal Mossen Guiteras	C. Soledat, 13	xxx	Social	Variable	Nucli urbà	438283	4641870
EV56	Casal La Rambla	Rambla de l'Hospital, 15	xxx	Social	Variable	Nucli urbà	438026	4642158
EV57	Residència els Saits	Rbla. De l'Hospital, 7	xxx	Residencial		Nucli urbà	438053	4642227
EV58	Residència " Les germanetes dels Pobres"	C. Montserrat, 46	xxx	Residencial	80	Nucli urbà	439012	4641944
EV59	Residència El Nadal	C. de la Laura, 83	xxx	Residencial	169	Nucli urbà	436953	4642210
EV60	Residència Mare Pia	C. Narcis Verdaguer i	xxx	Residencial	20	Nucli urbà	438197	4641632

		Callís, 6						
EV61	Casa Sacerdotal Diocesana	Parc de Jaume Balmes, 2	xxx	Residencial		Nucli urbà	438106	4641898
EV62	Alberg de Joventut Canonge Collell	Avda. d'Olimpia, 4	xxx	Residencial	165	Nucli urbà	436953	4642672
EV63	Residència Sant Miquel	C. Sant Miquel dels Sants, 9-11	xxx	Residencial	60	Nucli urbà	438191	4642185
EV64	Residència Seminari	Rda. Camprodon, 2	xxx	Residencial	25	Nucli urbà	438393	4642945
EV65	RUVIC (Residència universitària Uvic)	C. Miquel Llor, 18	xxx	Residencial	229	Nucli urbà	437214	4642392
EV66	Pavelló Municipal d'Esports Castell d'en Planes	Ctra. De Gurb, 1	xxx	Esportiu	2570	Nucli urbà	437488	4643111
EV67	Complex Poliesportiu de Vic	C. d'Antoni Vilà Cañellas	xxx	Esportiu	Variable	Nucli urbà	436982	4643096
EV68	Pavelló Club Patí Vic	Avda. d'Olimpia, 15	xxx	Esportiu	2491	Nucli urbà	436895	4642598
EV70	Edifici El Sucre	C. Historiador Ramón d'Abadal i Vinyals, 5	xxx	Administratiu	800	Nucli urbà	437509	4641984
EV71	Recinte firal El Sucre	C. de La Llotja	xxx	Firal	3000	Nucli urbà	437618	4641811
EV125	Discoteca "La Cabra"	Ctra. de Gurb, 14	xxx	Oci nocturn	855	Nucli urbà	437318	4643339
EV126	L'Era del Sot	C. Cervera, 9	xxx	Oci nocturn	800	Nucli urbà	438052	4643379
EV127	The Lobby	C. Perot Rocaguinarda, 6	xxx	Oci nocturn	140	Nucli urbà	437559	4642109

EV128	L'Envelat	C. La Tolossa, 8	xxx	Oci nocturn	144	Nucli urbà	437937	4643252
EV131	Residència Família Josefina	Pl. Divina Pastora, 14	xxx	Residencial	54	Nucli urbà	438663	4642340

Pel que fa a edificacions construïdes amb anterioritat a l'any 1950, a part de moltes de les cases de pagès, es troben al casc antic de la població. Val a dir però, que moltes d'aquestes han estat reformades.

EMERGÈNCIES PER RISC QUÍMIC EN EL TRANSPORT:

VULNERABILITAT MUNICIPAL		
SECTOR DE RISC	UBICACIÓ	DESCRIPCIÓ
Franja de 500 m a banda i banda de la C-25	Nord del municipi de Vic	Afectació d'habitatges i polígon industrial.

VULNERABILITAT MUNICIPAL PER TRANSPORT DE MERCADERIES PERILLOSES								
CODI	NOM	ADREÇA	TELÈFON / MITJÀ D'AVÍS	ÚS	OCUPACIÓ	SECTOR	UTM	
							X	Y
EV74	Subestació Elèctrica Red Elèctrica Espanyola	Salvador Vilalta Vicente Dura Bono	xxx	Electric	---	Poligon	440435	4645282
EV75	Les Cases de Sant Francesc	Rosa Maria Font Casada	xxx	Residencial	2	Poligon	440468	4645078
		Maria Pilar Montagut Tapia	xxx		2			
		Toni Soler del Coll Casanovas	xxx		2			
EV76	Abbey Metals Europe	C/ de l'Ermita de Sant Francesc, 11	xxx	Industrial	8	Poligon	440560	4644862
EV77	Girbau	Carrer de Pruit, s/n	xxx	Industrial	100	Poligon	440602	4644739

EV78	Cartonatges Boscfort	C/ de la Mare de Déu del Far, 41	xxx	Industrial	10	Poligon	440651	4644562
EV79	Pontruck	C/ de l'Ermita de Sant Francesc, 7	xxx	Industrial	4	Poligon	440659	4644493
EV80	Illa càrnica	C/ de Sant Llorenç Desmunts, 40	xxx	Industrial	380	Poligon	440773	4644260
EV81	Cobrama SL (Grup Serhs)	Carrer de Pruit, s/n	xxx	Industrial	25	Poligon	440447	4644914
EV85	Mas Climent	Disseminat	xxx	Residencial	1	Disseminat	431247	4642182
EV87	Can Tuneu	Disseminat	xxx	Residencial	---	Disseminat	432112	4642475
EV91	EL Gali	Disseminat	xxx	Residencial	3	Disseminat	434398	4642359
EV92	Moli del Gali	Disseminat	xxx	Residencial	3	Disseminat	434364	4642107
EV93	Sant Joan del Galí (Església)	Disseminat	xxx	Religiós	variable	Disseminat	434398	4642359
EV94	La Roqueta	Disseminat	xxx	Residencial	2	Disseminat	434980	4642567
EV95	El Bosch	Disseminat	xxx	Residencial	2	Disseminat	434555	4642860
EV105	El Purgatori	Disseminat	xxx	Residencial	3	Disseminat	435404	4642498
EV106	El Cel	Disseminat	xxx	Residencial de vacances	3	Disseminat	435115	4642652
EV107	La Torreblanca	Disseminat	xxx	Residencial	3	Disseminat	440619	4645008
EV108	La Casanova d'en Llobet o Can Sargantana	Disseminat	xxx	Residencial	---	Disseminat	440663	4644785

EV132	Export el Bruguer	C. Cantonigros, 14-18	xxx	Industrial	120	Poligon	440082	4645136
EV133	Alimenària Càrnica Malloles	C. St Pere de Casserres, 3	xxx	Industrial	---	Poligon	440488	4644778

EMERGÈNCIES PER RISC RADIOLÒGIC:

VULNERABILITAT MUNICIPAL		
EMPRESA	UBICACIÓ	DESCRIPCIÓ
Lostec	Polígon Industrial Mas Beuló (Vic)	Afectació en un radi de 100 i 200 metres, a les activitats industrials colindants
Ferimet, SL	Gurb (Polígon industrial El Polvori)	Afectació en un radi de 1 i 2 km, a les activitats industrials colindants i als elements vulnerables de Vic.

VULNERABILITAT MUNICIPAL PER RISC RADIOLÒGIC								
CODI	NOM	ADREÇA	TELÈFON / MITJÀ D'AVÍS	ÚS	OCUPACIÓ	SECTOR	UTM	
							X	Y
EV4	Escola Guillem de Montrodon	C. Sant Miquel Xic, 2	xxx	Educatiu	500	Reciclatges Osona	439036	4643003
EV8	Col·legi Sant Miquel (Primària)	Rda Camprodon, 2	xxx	Educatiu	500	Reciclatges Osona	438435	4642971
EV9	Col·legi Sant Miquel (Secundària)	C. Jaume I, 11	xxx	Educatiu	300	Reciclatges Osona	438294	4642621
EV14	Escola Waldorf Seminari "La	Rda Camprodon, 2	xxx	Educatiu	118	Reciclatges Osona	438345	4642984

	Font							
EV15	EBMV Caputxins	Avd. Bernat Calvó-ctra Roda, s/n	xxx	Llar infants	100	Reciclatges Osona	438904	4642861
EV21	Llar infantil Vedruna	C. Camí de l'Escorial, 26	xxx	Llar infants	100	Reciclatges Osona	438928	4642550
EV22	Institut Jaume Callís	Avd. d'Olimpia, 2	xxx	Educatiu	500	Reciclatges Osona	437094	4642663
EV23	Institut Vic	Avd. St. Bernat Calvó, 8	xxx	Educatiu	700	Reciclatges Osona	438563	4642799
EV25	L'Estel	C. Jaume I el Conqueridor, 19	xxx	Educatiu	100	Reciclatges Osona	438396	4642573
EV27	Universitat de Vic (Sagrada família)	C. Sagrada Família, 7	xxx	Educatiu	2500	Reciclatges Osona	437601	4642685
EV30	Facultat de Medicina	Ctra. De Roda, 70	xxx	Educatiu	216	Reciclatges Osona	439024	4642830
EV31	Biblioteca Joan Triadú	C. Arquebisbe Alemany, 5	xxx	Educatiu	Variable	Reciclatges Osona	438024	4642428
EV37	Teatre "El Casino"	C. Jacint Verdaguer, 5	xxx	Cultural	471	Reciclatges Osona	438086	4642300
EV40	Cinema Vigatà	C. Jacint Verdaguer, 22	xxx	Cultural	1164	Reciclatges Osona	437937	4642362
EV44	Centre Civic Can Pau Raba	C. Raval Cortines, 24	xxx	Cultural	Variable	Reciclatges Osona	438956	4642390
EV49	Clínica de Vic	Rda Francesc Camprodon, 4	xxx	Sanitari	399	Reciclatges Osona	438329	4642779
EV50	Clínica de Sant Josep i residència	C. St. Segimón, 3	xxx	Sanitari	160	Reciclatges Osona	438692	4642274

EV51	Hospital Universitari de Vic	C. Francesc Pla del Vigatà, 1	xxx	Sanitari	1399	Reciclatges Osona	438667	4643026
EV52	CAP Osona	Pl. Divina Pastora, 6-7	xxx	Sanitari	Variable	Reciclatges Osona	438732	4642387
EV54	Osona Ment	C. Josep Maria Selva, 2	xxx	Social	126	Reciclatges Osona	438884	4643023
EV57	Residència els Saits	Rbla. De l'Hospital, 7	xxx	Residencial		Reciclatges Osona	438053	4642227
EV62	Alberg de Joventut Canonge Collell	Avda. d'Olimpia, 4	xxx	Residencial	165	Reciclatges Osona	436953	4642672
EV64	Residència Seminari	Rda. Camprodon, 2	xxx	Residencial	25	Reciclatges Osona	438393	4642945
EV66	Pavelló Municipal d'Esports Castell d'en Planes	Ctra. De Gurb, 1	xxx	Esportiu	2570	Reciclatges Osona	437488	4643111
EV67	Complex Poliesportiu de Vic	C.d'Antoni Vilà Cañellas	xxx	Esportiu	Variable	Reciclatges Osona	436982	4643096
EV117	Decathlon Vic	Ctra. Manlleu, 76-90	xxx	Comerç	Variable	Reciclatges Osona	438579	4643933
EV118	Aki	Ctra. Manlleu, 60	xxx	Comerç	Variable	Reciclatges Osona	438538	4643826
EV119	Fes Mes	Ctra. Manlleu, 59	xxx	Comerç	Variable	Reciclatges Osona	438397	4643895
EV120	Esclat	C. de Ripoll, 20-22	xxx	Comerç	Variable	Reciclatges Osona	438324	4643981
EV121	Caprabo	Ctra. St. Hipòlit, s/n	xxx	Comerç	Variable	Reciclatges Osona	438000	4643941
EV122	Viena	Ctra . Manlleu, 98	xxx	Comerç	Variable	Reciclatges Osona	438498	4643761
EV123	Mercadona	Ctra. Sant Hipòlit, s/n	xxx	Comerç	Variable	Reciclatges Osona	438234	4643332
EV124	Gros Mercat	C. de Lleida, 6	xxx	Comerç	Variable	Reciclatges Osona	439027	4644064

EV129	Casa Saborit	Disseminat	xxx	Habitatge	2	Lostec 200 m	438896	4644071
EV130	Casa Nova de la Quelota	Disseminat	xxx	Habitatge	---	Lostec 200 m	438778	4644028
EV134	Grup Ledexport, SA	C/ Santiago Ramon i Cajal 80, 82,84	xxx	Industrial	17	Lostec 100 m	438888	4643860
EV135	Electropla Granollers	C/ Santiago Ramon i Cajal 99-101	xxx	Industrial	5	Lostec 100 m	438849	4643910
EV136	ChiliCampers	C/ Santiago Ramon i Cajals 74	xxx	Industrial	6	Lostec 100 m	438832	4643858
EV137	Botanic Fruits, SL	C/ Santiago Ramon i Cajals, 93	xxx	Industrial	4	Lostec 100 m	438785	4643889
EV138	Centre Serveis Osona	C/ Santiago Ramon i Cajals, 76	xxx	Industrial	6	Lostec 100 m	438782	4643840
EV139	Maquinària Agrícola Sovi, SL	C/ Santiago Ramon i Cajals, 64	xxx	Industrial	6	Lostec 100 m	438745	4643829
EV140	Indorwall Vic Osona Climb Indoor	C/ Santiago Ramon i Cajals, 87	xxx	Rocodrom	2	Lostec 100 m	438737	4643883

EMERGÈNCIES PER RISC DE VENTADES:

VULNERABILITAT MUNICIPAL		
SECTOR DE RISC	UBICACIÓ	DESCRIPCIÓ
Nucli urbà	Vic	Afectació de Serveis bàsics, edificis en mal estat i població.
Zona Esportiva	Vic	Afectació a zones arbrades.
Disseminat	Cases de pagès (veure llistat annex)	Afectació de Serveis bàsics i edificis, presentant un risc més elevat, aquelles edificacions més antigues.

VULNERABILITAT MUNICIPAL PER VENTADES								
CODI	NOM	ADREÇA	TELÈFON / MITJÀ D'AVÍS	ÚS	OCUPACIÓ	SECTOR	UTM	
							X	Y
EV1	Escola Andersen	Avd. D'Olimpia, s/n	xxx	Educatiu	500	Nucli urbà	436435	4642657
EV2	Escola La Sínia	Avd. Països Catalans, 44	xxx	Educatiu	250	Nucli urbà	437896	4640862
EV3	Escola Dr. J. Sarlarich	Avd. Rafel de Casanova, 33	xxx	Educatiu	500	Nucli urbà	438391	4640575
EV4	Escola Guillem de Montrodon	C. Sant Miquel Xic, 2	xxx	Educatiu	500	Nucli urbà	439036	4643003
EV5	Escola Senfores	C. Pla del Masset, 5	xxx	Educatiu	250	Nucli urbà	436174	4640395
EV6	Escola Vic-Centre	C. Sant Pere, 9	xxx	Educatiu	250	Nucli urbà	437986	4641908

EV7	Col·legi Pare Coll	C. del Pare Coll, 15	xxx	Educatiu	700	Nucli urbà	438114	4642645
EV8	Col·legi Sant Miquel (Primària)	Rda Camprodon, 2	xxx	Educatiu	500	Nucli urbà	438435	4642971
EV9	Col·legi Sant Miquel (Secundària)	C. Jaume I, 11	xxx	Educatiu	300	Nucli urbà	438294	4642621
EV10	Col·legi Escorial	C. Sta Joaquina de Vedruna, 6	xxx	Educatiu	700	Nucli urbà	438711	4642222
EV11	Col·legi Sta. Caterina de Siena	Plaça de la Catedral, 2	xxx	Educatiu	250	Nucli urbà	438429	4642076
EV12	Col·legi Sagrat Cor (Primària i Secundària)	C. Andreu Febrer, 4	xxx	Educatiu	546	Nucli urbà	438131	4641618
EV13	Col·legi Sagrat Cor (Infantil)	Passeig Generalitat, 11	xxx	Educatiu	152	Nucli urbà	438214	4641731
EV14	Escola Waldorf Seminari "La Font"	Rda Camprodon, 2	xxx	Educatiu	118	Nucli urbà	438345	4642984
EV15	EBMV Caputxins	Avd. Bernat Calvó-ctra Roda, s/n	xxx	Llar infants	100	Nucli urbà	438904	4642861
EV16	EBMV Horta Vermella	C. Josep Prat de Saba, 3	xxx	Llar infants	100	Nucli urbà	438754	4641394
EV17	EBMV Serra de Senferm	C. Gurri, s/n	xxx	Llar infants	100	Nucli urbà	438483	4640472
EV18	Actualment l'escola Bressol el Meu Jardí està tancada. Tot i així es manté el codi per si es tornés a obrir.							
EV19	Llar d'infants l'Esquitx	C. St. Antoni M. Claret, 1	xxx	Llar infants	100	Nucli urbà	438159	4642076
EV20	Llar d'infants Sentfores	C. Canonge Ramis, s/n	xxx	Llar infants	100	Nucli urbà	436063	4640456

EV21	Llar infantil Vedruna	C. Camí de l'Escorial, 26	xxx	Llar infants	100	Nucli urbà	438928	4642550
EV22	Institut Jaume Callís	Avd. d'Olimpia, 2	xxx	Educatiu	500	Nucli urbà	437094	4642663
EV23	Institut Vic	Avd. St. Bernat Calvó, 8	xxx	Educatiu	700	Nucli urbà	438563	4642799
EV24	Institut La Plana	C. Rector de Vallfogona, 65	xxx	Educatiu	500	Nucli urbà	438865	4641443
EV25	Escola Estel	C. Jaume I el Conqueridor, 19	xxx	Educatiu	100	Nucli urbà	438396	4642573
EV66	Pavelló Municipal d'Esports Castell d'en Planes	Ctra. De Gurb, 1	xxx	Esportiu	2570	Zona Esportiva	437488	4643111
EV67	Complex Poliesportiu de Vic	C. d'Antoni Vilà Cañellas	xxx	Esportiu	Variable	Zona Esportiva	436982	4643096
EV68	Pavelló Club Patí Vic	Avda. d'Olimpia, 15	xxx	Esportiu	2491	Zona Esportiva	436895	4642598
EV69	OAR VIC (Club esportiu)	Avda. de l'Estadi, 14	xxx	Esportiu	Variable	Zona Esportiva	438270	4641266

EMERGÈNCIES PER RISC D'INCÈNDIS FORESTALS:

VULNERABILITAT MUNICIPAL		
SECTOR DE RISC	UBICACIÓ	DESCRIPCIÓ
Sector 1	Terreny agrícola i urbà	Afectació de serveis bàsics, edificacions aïllades i població en general.
Sector 2	Terreny agrícola i forestal. Nord-Oest	Afectació de serveis bàsics, edificacions aïllades i població en general.
Sector 3	Terreny agrícola i forestal. Sud-Oest	Afectació de serveis bàsics, edificacions aïllades i població en general.

VULNERABILITAT MUNICIPAL PER INCÈNDIS FORESTALS								
CODI	NOM	ADREÇA	TELÈFON / MITJÀ D'AVÍS	ÚS	OCUPACIÓ	SECTOR	UTM	
							X	Y
EV72	Sant Sebastià	Sant Sebastià	xxx	Religiós	Variable	Sector 2	433628	4641868
EV82	Mas Casa Vella d'en Toneu	Mas Casa Vella d'en Toneu	xxx	Residencial	4	Sector 2	431800	4642387
EV83	Casa Nova del Tuneu Vell	Casa Nova del Tuneu Vell	xxx	Residencial	1	Sector 2	431759	4642373
EV84	El Rossinyol	El Rossinyol	xxx	Residencial	4	Sector 2	431844	4642011
EV85	Mas Climent	Mas Climent	xxx	Residencial	1	Sector 2	431247	4642182

EV86	Mas Mateu O Granja Mateu	Mas Mateu O Granja Mateu	xxx	Residencial	2	Sector 2	431563	4642034
EV87	Can Tuneu	Can Tuneu	xxx	Residencial	---	Sector 2	432112	4642475
EV88	Les Casetes	Les Casetes	xxx	---	---	Sector 2	432557	4642114
EV89	El Botei	El Botei	xxx	Residencial	1	Sector 2	433145	4641412
EV90	El Soler Botei	El Soler Botei	xxx	Residencial	4	Sector 2	433126	4641275
EV96	Can Rodó	Can Rodó	xxx	Residencial	2	Sector 1	434192	4639023
EV97	Can Peric	Can Peric	xxx	Residencial	2	Sector 1	434830	4638957
EV98	La Caseta De Fontarnau	La Caseta De Fontarnau	xxx	Residencial vacances	3	Sector 1	434408	4638711
EV99	Mas Fontarnau	Mas Fontarnau	xxx	Residencial	1	Sector 1	434552	4638727
EV100	La Talleda	La Talleda	xxx	---	0	Sector 3	434312	4638211
EV101	Mas Salou	Mas Salou	xxx	Residencial	2	Sector 3	433213	4637244
EV102	Sobreosc	Sobreosc	xxx	---	Ruïnes	Sector 3	433592	4637920
EV103	El Casal de Muntanyola	El Casal de Muntanyola	xxx	---	Ruïnes	Sector 3	433377	4637451
EV104	La Miranda	La Miranda	xxx	Residencial	2	Sector 3	434459	4637933

Tot i que s'han tingut en compte aquelles masies que es troben en zona més boscosa, val a dir que tot i que la majoria no disposen d'una franja de protecció, disposen de camps de conreu i prats al seu voltant. Un cop feta una observació amb l'ortofotomapa de l'ICC les cases que es troben més properes a massa boscosa i que per tant no disposen d'aquesta franja de protecció natural són: El Botei, El Soler Botei i La Miranda.

EMERGÈNCIES PER RISC EN INDUSTRIES DEL SECTOR QUÍMIC:

VULNERABILITAT MUNICIPAL		
SECTOR DE RISC	UBICACIÓ	DESCRIPCIÓ
Nucli urbà	Habitatges i residències a menys de 500 metres de Proquimia.	Població present a la zona afectada.

VULNERABILITAT MUNICIPAL PER EMERGÈNCIES EN INDUSTRIES DEL SECTOR QUÍMIC								
CODI	NOM	ADREÇA	TELÈFON / MITJÀ D'AVÍS	ÚS	OCUPACIÓ	SECTOR	UTM	
							X	Y
EV29	Universitat de Vic (Torre dels Frares)	C. de la Laura, 13	xxx	Educatiu	2500	Nucli urbà	437448	4642336
EV41	Multicines Sucre	C. de la Llotja, 9	xxx	Oci	2656	Nucli urbà	437512	4641787
EV59	Residència El Nadal	C. de la Laura, 83	xxx	Residencial	169	Nucli urbà	436953	4642210
EV65	RUVIC (Residència universitària Uvic)	C. Miquel Llor, 18	xxx	Residencial	229	Nucli urbà	437214	4642392
EV68	Pavelló Club Patí Vic	Avda. d'Olimpia, 15	xxx	Esportiu	2491	Nucli urbà	436895	4642598
EV70	Edifici El Sucre	C. Historiador Ramón d'Abadal i Vinyals, 5	xxx	Administratiu	800	Nucli urbà	437509	4641984
EV71	Recinte firal El Sucre	C. de La Llotja	xxx	Firal	3000	Nucli urbà	437618	4641811

EV109	Privilege Padel	Ctra. Prats Lluçanès, 14	xxx	Esportiu	Variable	Nucli urbà	437116	4642031
EV110	Atrezzo Cafè	C. Ermita de St. Sixt, 11	xxx	Bar	Variable	Nucli urbà	437260	4642177
EV111	Zèfir	Eix Onze de Setembre, 29	xxx	Bar	Variable	Nucli urbà	437347	4642284
EV112	Ca la Pagesa	C. Bisbe Font Andreu, 26	xxx	Restaurant	Variable	Nucli urbà	437241	4642447
EV113	Restaurant Mandarin	C. Perot Rocaguinarda, 24	xxx	Restaurant	Variable	Nucli urbà	437527	4642253
EV114	Club Poket Bikes	C. Perot Rocaguinarda, 5	xxx	Bar restaurant	Variable	Nucli urbà	437487	4642096
EV115	Bar Can Pamplona	Ctra. Barcelona, 11	xxx	Bar	Variable	Nucli urbà	437393	4641988
EV116	Hotel Can Pamplona	C. Eix Onze de Setembre, 10	xxx	Hotel	Variable	Nucli urbà	437452	4641966

EMERGÈNCIES PER RISC D'INUNDACIONS:

VULNERABILITAT MUNICIPAL

SECTOR DE RISC	UBICACIÓ	DESCRIPCIÓ
Sector 1	Sector Riera Sant Joan del Galí	Considerarem com a àrea o sector d'afectació tot el tram de la Riera de Sant Joan del Galí
Sector 2	Sector del Riu Mèder	Considerarem com a àrea o sector d'afectació tot el tram del Riu Mèder dins del terme municipal
Sector 3	Sector rec de l'Alber i Torrent de Sant Jaume	Considerarem com a àrea o sector d'afectació tot el tram del Riu Gurri aigües amunt de la confluència amb el riu Mèder.
Sector 4	Sector el Gurri	Considerarem com a àrea o sector d'afectació tot el tram del Riu Gurri aigües avall de la confluència Mèder-Gurri i el torrent de Fontanelles.
Sector 5	Sector Torrent de l'Esperança	Considerarem com a àrea o sector d'afectació tot el tram del Torrent de l'Esperança fins a la confluència amb el Riu Gurri.

VULNERABILITAT MUNICIPAL PER EMERGÈNCIES EN INUNDACIONS – SECTOR 1 (Riera Sant Joan del Galí)							
CODI	NOM	ADREÇA / PERSONA DE	TELÈFON /	ÚS	OCUPACIÓ	PERÍODE	UTM

		CONTACTE	MITJÀ D'AVÍS			RETORN	X	Y
EV92	Molí del Gali	J.Mª Vila d'Abadal Ana Gallard(Ilogater)	xxx	Habitatge	3	PI	434364	4642107
EV134	Sant Miquel del Galí O El Corral	Josep Mª Vila d'Abadal Serra Elisabet Vila d'Abadal	xxx	Habitatge	4	PI	434364	4642314
EV135	La Codina Nova	Salvador Rovira Puntí	xxx	Habitatge	3	PI	435873	4641152
EV136	Can Cassola	Joan Casajoana Miquel	xxx	Habitatge 2a residència	3	PI	435687	4641161
EV137	Can Cassany De Dalt	Antonia Ripoll Fàbregues	xxx	Habitatge	2	PI	436411	4641534
EV138	Can Cassany	Carmen Tarter Pujol	xxx	Habitatge	4	PI	436455	4641548
EV139	Can Salgot	Josep Solar Codina	xxx	Habitatge	2	PI	436127	4641083
EV184	La Caseta de l'Armengol	Josep Mª Pujol Montanya	xxx	Habitatge	3	PI	434454	4641961

VULNERABILITAT MUNICIPAL PER EMERGÈNCIES EN INUNDACIONS – SECTOR 2 (Riu Meder)									
CODI	NOM	ADREÇA / PERSONA DE CONTACTE	TELÈFON / MITJÀ D'AVÍS	ÚS	OCUPACIÓ	PERÍODE RETORN	PERILL	UTM	
								X	Y
EV140	La Riera	Santi Serrabassa Puntí	xxx	Habitatge	5	PI		434555	4640379
EV141	El Molí del Soler	Ramon Seturnya Maracall	xxx	Habitatge	5	T500	Lleu	434447	4640489
EV142	El Blaqueig	Josep Roca Conill	xxx	Habitatge	4	T500	Greu	436265	4641171
EV58	Residència " Les germanetes dels Pobres"	C/ de Monserrat, 46	xxx	Residència	80	T500	Moderat / Greu	439012	4641944
EV143	Parquing Teatre Atlàntida	C/ de Frabcesc Maria Masferrer, 4	xxx	Aparcament soterrat	Variable	T500	Lleu	438638	4642087
ORDRE	CARRERS				PERIODE RETORN		PERILL		
1	C/Adoberies, (2-24) (1-9)				T100		Lleu / Moderat / Greu (9 I 22)		
2	Pg. Pep Ventura, 10A,8A,8B,8C, 6,4,2				T500		Moderat		
3	C/ de Sant Francesc (2 al 86) i (1 al 87)				T500		Greu		
4	Ptge Garbí (tot el carrer)				T500		Lleu / Moderat		
5	Ptge. Xaloc (tot el carrer)				T500		Lleu / Moderat		
6	Ptge. Mestral (tot el carrer)				T500		Lleu / Moderat		
7	Ptge. Gregal (tot el carrer)				T500		Moderat		

8	Passeig de la Generalitat	T500	Lleu
9	Rambla del Bisbat	T500	Lleu
10	C/ Alguer 2,4,6,8	T500	Moderat / Greu

VULNERABILITAT MUNICIPAL PER EMERGÈNCIES EN INUNDACIONS – SECTOR 3 (Rec de l’Alber i Torrent de Sant Jaume)									
CODI	NOM	ADREÇA / PERSONA DE CONTACTE	TELÈFON / MITJÀ D’AVÍS	ÚS	OCUPACIÓ	PERÍODE RETORN	PERILL	UTM	
								X	Y
EV144	Can Creuet	Josep Serra Santmarti	xxx	Habitatge	2	T10	Moderat	437549	4640898
EV2	Escola La Sínia	Av. Països Catalans,44	xxx	Educació	250	T100	Lleu Moderat	437896	4640862
EV24	Institut La Plana	C. Rector de Vallfogona, 65	xxx	Educació	500	T100	Lleu Moderat	438865	4641443
EV69	OAR VIC (Club esportiu)	Avda. de l'Estadi, 14	xxx	Esportiu	Variable	T100	Lleu Moderat Greu	438270	4641266
EV16	EBMV Horta Vermella	C. Josep Prat de Saba, 3	xxx	Educació	100	T100	Moderat	438754	4641394
EV145	Roura	Monica Bautista Piñeiro	xxx	Habitatge	3	T100	Lleu	437547	4640806
EV146	Torre Serra	Conxita Parareda Font	xxx	Habitatge	2	T100	Lleu	437520	4640928

							Moderat		
EV182	La Casilla Can Ausió	Abandonada	xxx	Habitatge	0	T100	Lleu	437866	4640618
ORDRE	CARRERS			PERIODE RETORN		PERILL			
1	C/ de Tagamanent (3-27)			T10		Moderat			
2	C/ de Jesús Obrer			T10		Moderat			
3	C/ del Sastre Camps			T10		Lleu			
4	C/ de la Mare de Déu de Lorda			T10		Greu			
5	C. de J. Serra i Campdelacreu			T10		Greu			
6	C. de Puiglagulla			T10		Greu			
7	Carrer de Manuel Brunet			T10		Moderat / lleu			
8	C. De Ramon de Casanova i Mir			T10		Moderat / lleu			
9	C/ de la Providència (51-55)			T10		Moderat			
10	C/ de l'Ajut Parroquial			T10		Moderat			
11	C/ d'Antoni d'Espona i Nuix			T10		Moderat			
12	C/ d'Eusebi Molera			T10		Moderat			
13	Av. Països Catalans, (95 al 113) (115 al 135) (172, al 178) (50 al 68)			T100		(77 al 89, 95 al 133, 172 al 178 i del 1 al 5) Greu			
14	C/ de Jaume Mugosa			T100		Lleu			

15	C/ de Lluís B. Nadal	T100	Lleu
16	C/ De Ramon Masferrer i Airquimbau	T100	Lleu
17	C/ De Pere Alberc i Vila	T100	Lleu
18	C/ De la Mare de Déu de la Mercè	T100	Moderat
19	C/ de Ramon Llull	T100	Lleu
20	C/ del Botànic Micó	T100	Lleu
21	C/ de Tagamanent (29-31)	T100	Moderat
22	Passatge del Doctor Robert 17,19,21	T100	Lleu
23	C/ Font de Sant Pere, (26-48) (27-43)	T100	Lleu/Moderat/ Greu
24	C/ del Rector de Vallfogona (14 al 26) (15 al 29) (35 al 63)	T100	Moderat
25	C/ de Sant Jaume (34-36) (42-46)	T100	Lleu
26	C/ de Josep M. Folch i Torres	T100	Lleu
27	C/ de la Providència (29-47)	T100	Moderat
28	Av. de l'Estadi	T100	Lleu
29	Ronda Ausetans	T100	Lleu
30	Passeig de la Generalitat (53-71) (48-66)	T100	Lleu
31	C/ de Joan Maragall (9-14)	T100	Lleu / Moderat

32	C/ de Joan XXIII (1-9) (2-10)	T100	Lleu / Moderat
33	C/ Mare de Déu del Pilar	T100	Lleu
34	Av. Països Catalans, (88-102)	T500	Greu
35	C/ de Sant Jaume (Mercadona)	T500	Lleu
36	Passatge del Doctor Robert (1-15) (2-20)	T500	Lleu
37	C/ Carrasco i Formiguera 1,2,3 (21-53) (20-48)	T500	Lleu
38	Ptge de l'Horta Vermella 2,4,6,8,10,12,14	T500	Moderat
39	C/ Bac de Roda, 42,44,46,48,50,52,54,43,45,47,49,51,53	T500	Lleu / Moderat
40	C/ Font de Sant Pere, (26 al 48) (27 al 37) 32,34,36,38,40,42,44,46,48,27,29,31,33,35,39,41	T500	Lleu / Moderat / Greu
41	C/ de Narcís Monturiol (29 al 49) i (30 al 50)	T500	Lleu
42	C/ del Doctor Trueta (27-45)	T500	Moderat / Greu
43	C/ del Nyerros (2 al 24)	T500	Lleu
44	Passatge de Sant Jaume	T500	Lleu
45	C/ de Sant Jaume (28-32)	T500	Lleu
46	C/ del Matagalls	T500	Lleu
47	Carrer de Rafael Gay de Montellà (Grup Tanyà, Peugeot Vic Auto, Taisa...)	T500	Lleu

VULNERABILITAT MUNICIPAL PER EMERGÈNCIES EN INUNDACIONS – SECTOR 4 (Riu Gurri)									
CODI	NOM	ADREÇA / PERSONA DE CONTACTE	TELÈFON / MITJÀ D'AVÍS	ÚS	OCUPACIÓ	PERÍODE RETORN	PERILL	UTM	
								X	Y
EV147	El Molist	Cristina Ortin Carreres	xxx	Habitatge	3	T10	Greu	439947	4642936
EV148	Casa Comas	---	xxx	Habitatge	2	T10	Moderat	439476	4641434
EV149	Torre d'en Garreta O Masia Bell Esguard 2	Francesc Claresso	xxx	Habitatge	2	T10	Greu	439215	4641410
EV150	La Sorriera	Josep Ramirez	xxx	Habitatge	5	T10	Greu	439241	4641489
EV151	Can Parramon	Jaume comelles Parramon	xxx	Habitatge	2	T10	Lleu	439540	4641295
EV152	Granges Puigdollers	Francesc Puigdollers Alvarez	xxx	Habitatge	1	T10	Lleu	439617	4641223
EV153	Can Baixeras	Joaquim Soler Costa	xxx	Habitatge	5	T10	Moderat Greu	439066	4639431
EV154	Molí d'en Llobet	Abandonada	xxx	Habitatge	---	T10	Greu	440124	4644367
EV155	El Bruguer Vell	Pau Salvá Miralles	xxx	Habitatge	3	T100	Lleu	439983	4643436
EV156	El Molí Nou	Ruïnes	xxx	Habitatge	---	T100	Greu	439854	4642877
EV157	Can Muntades	Josep Montades Culi	xxx	Habitatge	2	T100	Greu	439429	4642226

EV158	L'horta Fonda	Joan Pare Pallerols	xxx	Habitatge	4	T100	Greu	438995	4641179
EV159	Ca l'Africano	Joaquim Sistachs Conill Jesus Puigdesens	xxx	Habitatge	4	T100	Greu	439353	4641664
EV160	Can Caseta	Ruïnes	xxx	Habitatge	---	T100	Greu	439266	4641875
EV161	Can Tor	Rita Barcé Garcia	xxx	Habitatge	2	T100	Greu	439326	4641717
EV162	Can Villegas	Josep M ^a Serrat d'Orca Carme Bosch Isern	xxx	Habitatge	6	T100	Greu	439283	4641770
EV163	Les Cases Noves de l'horta Prima	Manel Tordera Margenet	xxx	Habitatge	1	T100	Greu	439418	4641678
EV164	Can Torelló	Roser Arnaus Casals	xxx	Habitatge	2	T100	Moderat Greu	439484	4641574
EV165	La Barraca	Josep Vila Febrer	xxx	Habitatge	3	T100	Moderat Greu	439448	4641615
EV166	La Font de Sant Pere	Joan Bosch Rial	xxx	Habitatge	2	T100	Lleu	439072	4641511
EV183	La Teuleria	Toby Harper	xxx	Habitatge	4	T100	Lleu	439945	4643404
EV167	L'horta Prima	Mario Soto Tort	xxx	Habitatge	2	T500	Moderat	439394	4641491
EV168	El Morugull	Abandonada	xxx	Habitatge	---	T500	Greu	439930	4643179
EV169	El Pas de la Mambla	Llorenç Segalés Barcons	xxx	Habitatge	3	T500	Lleu	439457	4642538
EV170	Mas Comerma 1	Josep Comerma Sañe	xxx	Habitatge	1	T500	Moderat	439611	4641802

EV171	Mas Comerma 2	Pere Comerma Suñe	xxx	Habitatge	3	T500	Lleu Moderat	439635	4641774
EV172	Can Vilaró	Martí Vilaró Castells	xxx	Habitatge	4	T500	Moderat Greu	439364	4641557
EV173	Casanova de Puigventós O Casanova D'en Font	Pere Font Ballus	xxx	Habitatge	2	T500	LLeu	439486	4641382
EV174	Torre d'en Garreta O Masia Bell Esguard 1	Francesc Claresso	xxx	Habitatge	2	T500	Greu	439235	4641380
EV175	Can Baixeras Nou	Francisco Soler Puigdollers	xxx	Habitatge	2	T500	Moderat	439019	4639393
EV176	Can Munné	Eulalia Coma Feliu	xxx	Habitatge	3	T500	Lleu	440101	4643504
EV177	El Molí Del Cantarell	Ruïnes	xxx	Habitatge	---	T500	Lleu	440104	4643208
EV178	El Cantarell	Maria Dolors Mauri Collell	xxx	Habitatge	4	T500	Moderat Greu	440111	4643140
ORDRE	CARRERS				PERIODE RETORN		PERILL		
1	Montronill (final carrer cantonigros)				T10		Greu		
2	C/Poeta Jordi de Sant Jordi, 3 i 5				T100		Moderat / Greu		
4	C/ de Cantonigros (1 - 11) (2 -8) Poligon industrial 1,3,5,7,9,11,13,15,2,4,6,8				T100		Greu		
5	C153 - 1,3,5,7,9,11				T100		Greu		
6	C/ Indústria, (54-68) (47-63) 69 (Brigada d'obres) 71 (Institut Gaudí de la Construcció				T500		Moderat / Greu		
7	C/ Raval Cortinas, 42, 44				T500		Moderat / Greu		

8	C/ Torelló, 20 (Aldi, Carrefour...etc)	T500	Moderat
9	Ptge. Torelló (1-19) i (6-12)	T500	Moderat / Greu
10	C/Torelló, 1 i 3 (Carrefour Marquet - Pitança)	T500	Moderat
11	C/ Montserrat, 42,44,25, 27, 33, 35, 37, 39, 41	T500	Lleu / Moderat / Greu
12	C/ de l'Esquirol (2-6) Poligon industrial 1,3,5,7,2,4,6	T500	Moderat
13	C/ de la Mare de Déu del Far (1-5) (2-4) (Idees, Ortega electrotècnia SL...) Poligon Industrial	T500	Lleu / Moderat / Greu
14	Genis Antel (Poligon industrial) Carrer Susqueda, 10	T500	Moderat / Lleu
15	Carrer de Bellmunt	T500	Lleu

VULNERABILITAT MUNICIPAL PER EMERGÈNCIES EN INUNDACIONS – SECTOR 5 (Torrent de l'Esperança)									
CODI	NOM	ADREÇA / PERSONA DE CONTACTE	TELÈFON / MITJÀ D'AVÍS	ÚS	OCUPACIÓ	PERÍODE RETORN	PERILL	UTM	
								X	Y
Ev125	Discotèca La Cabra	Ctra. de Gurb, 14	xxx	Ludic	855	T10	Moderat	437318	4643339
EV67	Complex Poliesportiu de Vic	---	xxx	Esport	Variable	T100	Lleu	436982	4643096
EV179	La Pineda	Miquel Queralt Pujada	xxx	Habitatge	1	T100	Lleu	438631	4644263
EV180	Estació Depuradora Aigües Residuals	---	xxx	EDAR	10	T100	Moderat Greu	439736	4644761
EV181	Mas Rial	Joan rial Carbonell	xxx	Habitatge	5	T500	Lleu	438926	4644394
ORDRE	CARRERS				PERIODE RETORN		PERILL		
1	BV4601 (1-13) (8-12)				T10		Lleu / Moderat / Greu		
2	C/ del Mas de Bigues (Ferrer)				T10		Lleu		
3	Ctra de Manlleu (65-81) Poligon Industrial				T100		Lleu		
4	Passatge de Moià (2-16) (3-11) Poligon Industrial				T100		Lleu		
5	C/ d'Olot (18-22) Poligon Industrial				T100		Lleu		
6	C/ Tarragona 2,4,6,8,10,12,16,18,20,22,24,26,28,30,34,36,38,40,42,44				T100		Lleu / Moderat		
7	C/ de Ripoll (2-12) (23-75) + Esclat Oil (Poligon Industrial)				T100		Lleu / Moderat		

8	C/ de Berga (Tot el Carrer)	T100	Lleu / Moderat
9	C/ de Manresa (11-17)	T100	Lleu
10	Ctra de Sant Hipòlit (14-36) Caprabo, Petrolis independents i fins a la rotonda del dia	T100	Lleu / Moderat
11	C/ de Sabadell	T100	Lleu
12	C/ de Mataró	T100	Lleu
13	C/ del Sot dels Pradals	T100	Lleu
14	C/ del Mas de Bigues (Corretja)	T100	Moderat
15	C/ del Mas de Bigues	T100	Lleu
16	Ctra de Manlleu (61) Girbau - Poligon Industrial	T500	Lleu / Moderat
17	C/ de Figueres	T500	Lleu
18	C/ de Cervera	T500	Lleu

	Potencialment Inundable
	Període de retorn 10 anys (Q10)
	Període de retorn 100 anys (Q100)
	Període de retorn 500 anys (Q500)

Perill	Descripció calats d'aigua
Lleu	Inferior a 0,4 m
Moderat	Entre 0,4 m i 1 m
Greu	Superior a 1m

*Nota: Els avisos als elements vulnerables, s'intentaran dur a terme en l'ordre de la taula segons sectors i en funció de l'emergència, tenint en compte el grau de perill, començant pels que tinguin un perill greu, moderat i lleu.

EDIFICACIONS AÏLLADES

VULNERABILITAT MUNICIPAL (Elements vulnerables)								
MASIA	CODI	NOM	PERSONA DE CONTACTE	TELÈFON / MITJÀ D'AVÍS	Ocupació	SECTOR	UTM	
							X	Y
M1	37AV12/26979	Mas Casa Vella d'en Toneu	xxx	xxx	xxx	Sector 2	431800	4642387
M2	37AV12/30364	Casa Nova del Tuneu Vell	xxx	xxx	xxx	Sector 2	431759	4642373
M3	37AV12/30366	El Rossinyol	xxx	xxx	xxx	Sector 2	431844	4642011
M4	37AV12/30373	Mas Climent	xxx	xxx	xxx	Sector 2	431247	4642182
M5	37AV12/30374	Mas Mateu o Granja Mateu	xxx	xxx	xxx	Sector 2	431563	4642034
M6	37AV13/30365	Can Tuneu	xxx	xxx	xxx	Sector 2	432112	4642475
M7	37AV13/30369	Les Casetes	xxx	xxx	xxx	Sector 2	432557	4642114
M8	37AV14/26594	Casa Nova del Gali	xxx	xxx	xxx	Sector 1	433923	4642480
M9	37AV15/26929	EL Roure	xxx	xxx	xxx	Sector 1	434578	4642086
M10	37AV15/26930	EL Gali	xxx	xxx	xxx	Sector 1	434398	4642359
M11	37AV15/26931	Moli del Gali	xxx	xxx	xxx	Sector 1	434364	4642107
M12	37AV15/26933	L'Armengol	xxx	xxx	xxx	Sector 1	434746	4642094
M13	37AV15/26935	Sant Joan del Galí	xxx	xxx	xxx	Sector 1	434398	4642359

M14	37AV15/26936	El Miquel	XXX	XXX	XXX	Sector 1	434398	4642359
M15	37AV15/26938	La Roqueta	XXX	XXX	XXX	Sector 1	434980	4642567
M16	37AV15/26939	El Bosch	XXX	XXX	XXX	Sector 1	434555	4642860
M17	37AV15/30346	La Caseta del Galí	XXX	XXX	XXX	Sector 1	434398	4642382
M18	37AV15/30347	Sant Miquel del Galí o El Corral	XXX	XXX	XXX	Sector 1	434364	4642314
M19	37AV18/30367	Casa Oms	XXX	XXX	XXX	Sector 2	432271	4641811
M20	37AV18/30370	La Rovira Vella	XXX	XXX	XXX	Sector 2	432421	4641277
M21	37AV18/30372	Mas Rotllans	XXX	XXX	XXX	Sector 2	432387	4641617
M22	37AV19/26977	El Botei	XXX	XXX	XXX	Sector 2	433145	4641412
M23	37AV19/26978	El Soler Botei	XXX	XXX	XXX	Sector 2	433126	4641275
M24	37AV19/26982	Casetes del Botei	XXX	XXX	XXX	Sector 2	433257	4641520
M25	37AV20/26932	EL Franch	XXX	XXX	XXX	Sector 1	434738	4641952
M26	37AV20/26934	La Caseta de l'Armengol	XXX	XXX	XXX	Sector 1	434454	4641961
M27	37AV23/30371	La Rovira Nova	XXX	XXX	XXX	Sector 2	432474	4640892
M28	37AV24/30310	La Casanova	XXX	XXX	XXX	Sector 1	433758	4640542
M29	37AV24/30320	L'om 2	XXX	XXX	XXX	Sector 1	433988	4640014
M30	37AV25/30311	El Molí del Soler	XXX	XXX	XXX	Sector 1	434447	4640489
M31	37AV25/30312	La Riera	XXX	XXX	XXX	Sector 1	434555	4640379

M32	37AV25/30319	L'Om 1	XXX	XXX	XXX	Sector 1	434017	4640049
M33	37AV25/30331	Granja Soler	XXX	XXX	XXX	Sector 1	434393	4640529
M34	37AV25/30334	Els Pins De La Riera	XXX	XXX	XXX	Sector 1	434427	4640629
M35	37AV25/30335	Granja Jordà	XXX	XXX	XXX	Sector 1	434602	4640744
M36	37AW05/26952	Can Relat	XXX	XXX	XXX	Sector 1	434224	4639452
M37	37AW05/26953	Can Conill	XXX	XXX	XXX	Sector 3	434235	4639609
M38	37AW05/30321	El Puntí	XXX	XXX	XXX	Sector 1	434696	4639651
M39	37AW05/30323	Can Rodó	XXX	XXX	XXX	Sector 1	434192	4639023
M40	37AW10/30324	Can Peric	XXX	XXX	XXX	Sector 1	434830	4638957
M41	37AW10/30325	La Caseta De Fontarnau	XXX	XXX	XXX	Sector 1	434408	4638711
M42	37AW10/30326	Mas Fontarnau	XXX	XXX	XXX	Sector 1	434552	4638727
M43	37AW10/30328	La Talleda	XXX	XXX	XXX	Sector 3	434312	4638211
M44	37AW14/26980	Mas Salou	XXX	XXX	XXX	Sector 3	433213	4637244
M45	37AW14/30329	Sobrebosc	XXX	XXX	XXX	Sector 3	433592	4637920
M46	37AW14/30330	El Casal de Muntanyola	XXX	XXX	XXX	Sector 3	433377	4637451
M47	37AW15/26981	La Miranda	XXX	XXX	XXX	Sector 3	434459	4637933
M48	38AV04/30378	La Vaqueria del Tint	XXX	XXX	XXX	Sector 1	438485	4644810
M49	38AV04/30379	El Manofre	XXX	XXX	XXX	Sector 1	438759	4644654

M50	38AV04/30381	La Pineda	xxx	xxx	xxx	Sector 1	438631	4644263
M51	38AV04/30382	Mas Rial	xxx	xxx	xxx	Sector 1	438926	4644394
M52	38AV04/30475	Mas Parés	xxx	xxx	xxx	Sector 1	438650	4644089
M53	38AV04/30476	La Casa Blanca	xxx	xxx	xxx	Sector 1	438954	4644073
M54	38AV05/30380	L'Isern	xxx	xxx	xxx	Sector 1	439096	4644727
M55	38AV05/30385	Can Patusques O Can Toneu	xxx	xxx	xxx	Sector 1	439673	4644174
M56	38AV05/30389	Serrat De Can Toneu	xxx	xxx	xxx	Sector 1	439750	4644243
M57	38AV05/30390	La Codineta	xxx	xxx	xxx	Sector 1	439800	4644069
M58	38AV05/30394	La Mora	xxx	xxx	xxx	Sector 1	439780	4644632
M59	38AV09/26973	L'Alba	xxx	xxx	xxx	Sector 1	438497	4643319
M60	38AV09/30375	Can Bou	xxx	xxx	xxx	Sector 1	438556	4643318
M61	38AV09/30376	Can Crespi	xxx	xxx	xxx	Sector 1	438339	4643123
M62	38AV09/30377	Can Portet	xxx	xxx	xxx	Sector 1	438558	4643381
M63	38AV09/30383	Torre de les Pusses	xxx	xxx	xxx	Sector 1	438402	4643217
M64	38AV09/30384	El Corral De La Torra	xxx	xxx	xxx	Sector 1	438334	4643189
M65	38AV09/30387	Torre de Puigdesens	xxx	xxx	xxx	Sector 1	438988	4643291
M66	38AV09/30396	Sant Miquel Gros	xxx	xxx	xxx	Sector 1	438883	4643246
M67	38AV10/30386	La Burniola Nova	xxx	xxx	xxx	Sector 1	439149	4643705

M68	38AV10/30391	La Burniola Vella	XXX	XXX	XXX	Sector 1	439225	4643715
M69	38AV10/30392	El Tosell	XXX	XXX	XXX	Sector 1	439539	4643491
M70	38AV10/30393	Can Comamala	XXX	XXX	XXX	Sector 1	439042	4643324
M71	38AV10/30395	Can Tomàs	XXX	XXX	XXX	Sector 1	439175	4643486
M72	38AV10/30398	L'horta Del Tosell	XXX	XXX	XXX	Sector 1	439644	4643377
M73	38AV10/30399	El Bruguer Vell	XXX	XXX	XXX	Sector 1	439983	4643436
M74	38AV10/30400	La Teuleria	XXX	XXX	XXX	Sector 1	439945	4643404
M75	38AV10/30403	Can Serreta	XXX	XXX	XXX	Sector 1	439583	4643143
M76	38AV10/30404	El Morugull	XXX	XXX	XXX	Sector 1	439930	4643179
M77	38AV10/30412	Can Sellas	XXX	XXX	XXX	Sector 1	439272	4643012
M78	38AV11/26940	El Purgatori Masoveria de l'Armengol	XXX	XXX	XXX	Sector 1	435404	4642498
M79	38AV11/26941	Mas Sant Ramon	XXX	XXX	XXX	Sector 1	435398	4642143
M80	38AV11/26976	El Cel	XXX	XXX	XXX	Sector 1	435115	4642652
M81	38AV11/30348	La Casanova de Puigoriol	XXX	XXX	XXX	Sector 1	435547	4642333
M82	38AV11/30349	Can Capdell De Dalt	XXX	XXX	XXX	Sector 1	435963	4642116
M83	38AV11/30350	Can Capdell De Baix	XXX	XXX	XXX	Sector 1	435927	4642087
M84	38AV11/30352	Sant Ramon De Dalt	XXX	XXX	XXX	Sector 1	435382	4642172

M85	38AV11/30360	L'infern o La Casanova De Puigoriol	XXX	XXX	XXX	Sector 1	435524	4642383
M86	38AV11/30361	Mas Soler	XXX	XXX	XXX	Sector 1	435485	4642268
M87	38AV12/26942	Puigdomenech	XXX	XXX	XXX	Sector 1	436389	4642683
M88	38AV12/30345	La Talaia Dels Xiprers Nova	XXX	XXX	XXX	Sector 1	436298	4642309
M89	38AV12/30351	La Talaia Dels Xiprers	XXX	XXX	XXX	Sector 1	436276	4642264
M90	38AV12/30478	Sant Sixt	XXX	XXX	XXX	Sector 1	436728	4642115
M91	38AV15/30407	El Molist	XXX	XXX	XXX	Sector 1	439947	4642936
M92	38AV15/30408	El Molí Nou	XXX	XXX	XXX	Sector 1	439854	4642877
M93	38AV15/30413	Can Regàs	XXX	XXX	XXX	Sector 1	439232	4642901
M94	38AV15/30414	Can Saurina o Les Casetes Blanques	XXX	XXX	XXX	Sector 1	439263	4642948
M95	38AV15/30415	Can Tramuntana o Les Casetes Blanques 2	XXX	XXX	XXX	Sector 1	439297	4642972
M96	38AV15/30417	Can Muntades	XXX	XXX	XXX	Sector 1	439429	4642226
M97	38AV15/30419	El Pas de la Mambla	XXX	XXX	XXX	Sector 1	439457	4642538
M98	38AV16/26956	La Codina Nova	XXX	XXX	XXX	Sector 1	435873	4641152
M99	38AV16/30338	La Codina	XXX	XXX	XXX	Sector 1	435766	4641046
M100	38AV16/30342	Casajoana	XXX	XXX	XXX	Sector 1	435580	4641211
M101	38AV16/30343	Casanova Puigdases	XXX	XXX	XXX	Sector 1	435965	4641854
M102	38AV16/30356	Mas Gatilepa	XXX	XXX	XXX	Sector 1	435628	4641674

M103	38AV16/30359	Can Cassola	XXX	XXX	XXX	Sector 1	435687	4641161
M104	38AV16/30357	Mas Ferrer Son 2 vivendes	XXX	XXX	XXX	Sector 1	435393	4641492
			XXX	XXX	XXX			
M105	38AV16/30362	Casanova de Gatillepa o La Vinyeta	XXX	XXX	XXX	Sector 1	435893	4641700
M106	38AV16/30363	Granja Puigoriol	XXX	XXX	XXX	Sector 1	435966	4641465
M107	38AV17/26957	La Talaia	XXX	XXX	XXX	Sector 1	436282	4641284
M108	38AV17/26962	Torre la Talaia	XXX	XXX	XXX	Sector 1	436296	4641124
M109	38AV17/26967	Pou del Glaç	XXX	XXX	XXX	Sector 1	436927	4641581
M110	38AV17/30283	Can Cassany De Dalt	XXX	XXX	XXX	Sector 1	436411	4641534
M111	38AV17/30284	Can Mané	XXX	XXX	XXX	Sector 1	436456	4641007
M112	38AV17/30289	Can Cassany	XXX	XXX	XXX	Sector 1	436455	4641548
M113	38AV17/30290	El Molí d'en Roig	XXX	XXX	XXX	Sector 1	436458	4641221
M114	38AV17/30291	Can Carballo	XXX	XXX	XXX	Sector 1	436461	4641160
M115	38AV17/30292	Can Castells	XXX	XXX	XXX	Sector 1	436445	4641123
M116	38AV17/30293	Granja Baró	XXX	XXX	XXX	Sector 1	436327	4641006
M117	38AV17/30307	Mas Segalés	XXX	XXX	XXX	Sector 1	436439	4641367
M118	38AV17/30308	Casa Nova d'en Roig	XXX	XXX	XXX	Sector 1	436339	4641270
M119	38AV17/30336	La Torre de La Talaia	XXX	XXX	XXX	Sector 1	436262	4641306
M120	38AV17/30337	El Blaqueig	XXX	XXX	XXX	Sector 1	436265	4641171

M121	38AV17/30339	Can Salgot	XXX	XXX	XXX	Sector 1	436127	4641083
M122	38AV17/30344	Fontcoberta Nova	XXX	XXX	XXX	Sector 1	436486	4641936
M123	38AV17/30353	Puigdases	XXX	XXX	XXX	Sector 1	436123	4641961
M124	38AV17/30354	Fontcoberta De Dalt	XXX	XXX	XXX	Sector 1	436473	4641965
M125	38AV17/30355	Fontcoberta De Baix	XXX	XXX	XXX	Sector 1	436524	4641912
M126	38AV17/30358	Font De La Teula	XXX	XXX	XXX	Sector 1	436041	4641375
M127	38AV17/30479	El Maset de Cumulada	XXX	XXX	XXX	Sector 1	436798	4641668
M128	38AV17/30482	Sant Llorenç	XXX	XXX	XXX	Sector 1	436896	4641461
M129	38AV18/30480	Mas Oriol	XXX	XXX	XXX	Sector 1	437135	4641691
M130	38AV18/30483	El Graell	XXX	XXX	XXX	Sector 1	437346	4641508
M131	38AV19/30446	L'horta Fonda	XXX	XXX	XXX	Sector 1	438995	4641179
M132	38AV20/26975	Ca l'Africano	XXX	XXX	XXX	Sector 1	439353	4641664
M133	38AV20/30418	Mas Comerma 1	XXX	XXX	XXX	Sector 1	439611	4641802
M134	38AV20/30425	Mas Comerma 2	XXX	XXX	XXX	Sector 1	439635	4641774
M135	38AV20/30426	Can Caseta	XXX	XXX	XXX	Sector 1	439266	4641875
M136	38AV20/30421	Mas Sant Llàtzer	XXX	XXX	XXX	Sector 1	439835	4641824
M137	38AV20/30427	Can Tor	XXX	XXX	XXX	Sector 1	439326	4641717
			XXX	XXX	XXX			
M138	38AV20/30428	Can Vilaró	XXX	XXX	XXX	Sector 1	439364	4641557

M139	38AV20/30429	Can Villegas	XXX	XXX	XXX	Sector 1	439283	4641770
M140	38AV20/30430	Casa del (Costat Mas Serra)	XXX	XXX	XXX	Sector 1	439419	4641281
M141	38AV20/30431	Casa Comas	XXX	XXX	XXX	Sector 1	439476	4641434
M142	38AV20/30432	Casanova de Puigventós o Casanova D'en Font	XXX	XXX	XXX	Sector 1	439486	4641382
M143	38AV20/30433	Casanova de Serrahima	XXX	XXX	XXX	Sector 1	439223	4641114
M144	38AV20/30434	Les Cases Noves de l'horta Prima	XXX	XXX	XXX	Sector 1	439418	4641678
M145	38AV20/30435	L'horta Prima	XXX	XXX	XXX	Sector 1	439394	4641491
M146	38AV20/30436	Mas Serra	XXX	XXX	XXX	Sector 1	439445	4641259
M147	38AV20/30437	Puigventós 2	XXX	XXX	XXX	Sector 1	439412	4641325
M148	38AV20/30438	Torre d'en Garreta o Masia Bell Esguard 1	XXX	XXX	XXX	Sector 1	439235	4641380
M149	38AV20/30439	Torre d'en Garreta o Masia Bell Esguard 2	XXX	XXX	XXX	Sector 1	439215	4641410
M150	38AV20/30440	La Sorrera	XXX	XXX	XXX	Sector 1	439241	4641489
M151	38AV20/30441	Puigventós 1	XXX	XXX	XXX	Sector 1	439378	4641361
M152	38AV20/30442	Casanova d'en Ferrer	XXX	XXX	XXX	Sector 1	439304	4641269
M153	38AV20/30443	Can Serrahima	XXX	XXX	XXX	Sector 1	439162	4641128
M154	38AV20/30444	Can Torelló	XXX	XXX	XXX	Sector 1	439484	4641574
M155	38AV20/30445	Puigsegur	XXX	XXX	XXX	Sector 1	439664	4641413

M156	38AV20/30447	Casanova de l'Isern	XXX	XXX	XXX	Sector 1	439476	4641180
M157	38AV20/30448	La Barraca	XXX	XXX	XXX	Sector 1	439448	4641615
M158	38AV20/30449	Can Parramon	XXX	XXX	XXX	Sector 1	439540	4641295
M159	38AV20/30450	Granges Puigdollers	XXX	XXX	XXX	Sector 1	439617	4641223
M160	38AV20/30451	Casa de les Heures	XXX	XXX	XXX	Sector 1	439415	4641231
M161	38AV20/30492	La Font de Sant Pere	XXX	XXX	XXX	Sector 1	439072	4641511
M162	38AV20/30494	Taller Brugalla	XXX	XXX	XXX	Sector 1	439350	4641875
M163	38AV20/30495	Can Mora	XXX	XXX	XXX	Sector 1	439509	4641805
M164	38AV20/30496	Can Serra	XXX	XXX	XXX	Sector 1	439506	4641857
M165	38AV21/26944	Mas L'Hostalet	XXX	XXX	XXX	Sector 1	435140	4640104
M166	38AV21/26945	Can Forcada	XXX	XXX	XXX	Sector 1	435190	4640060
M167	38AV21/26959	El Clara	XXX	XXX	XXX	Sector 1	435907	4640809
M168	38AV21/26961	La Caseta del Clara	XXX	XXX	XXX	Sector 1	435907	4640809
M169	38AV21/26963	Moli del Clara	XXX	XXX	XXX	Sector 1	435770	4640697
M170	38AV21/30313	Mas Calaurons	XXX	XXX	XXX	Sector 1	435099	4640126
M171	38AV21/30314	El Pujolar	XXX	XXX	XXX	Sector 1	435562	4640020
M172	38AV21/30315	La Pallissa Del Pastor Del Pujolar	XXX	XXX	XXX	Sector 1	435611	4640041
M173	38AV21/30317	Can Boules	XXX	XXX	XXX	Sector 1	435818	4640248

M174	38AV21/30318	Cal Ros	XXX	XXX	XXX	Sector 1	435869	4640278
M175	38AV21/30340	Can Girapells	XXX	XXX	XXX	Sector 1	435162	4640887
M176	38AV21/30341	Serramestre	XXX	XXX	XXX	Sector 1	435049	4640776
M177	38AV21/30499	El Vivet	XXX	XXX	XXX	Sector 1	435653	4640477
M178	38AV22/26954	Les Estries	XXX	XXX	XXX	Sector 1	436073	4640317
M179	38AV22/26955	Casa Nova del Maset	XXX	XXX	XXX	Sector 1	436165	4640317
M180	38AV22/30285	La Costa	XXX	XXX	XXX	Sector 1	436473	4640957
M181	38AV22/30286	Estries 1	XXX	XXX	XXX	Sector 1	436072	4640267
M182	38AV22/30287	Estries 2	XXX	XXX	XXX	Sector 1	436096	4640316
M183	38AV22/30295	Serrarrica	XXX	XXX	XXX	Sector 1	436684	4640784
M184	38AV22/30296	El Tió	XXX	XXX	XXX	Sector 1	436955	4640759
M185	38AV22/30294	Can Xulo	XXX	XXX	XXX	Sector 1	436453	4640879
M186	38AV22/30297	Els Vinyals	XXX	XXX	XXX	Sector 1	436477	4640618
			XXX	XXX	XXX			
M187	38AV22/30298	Planes Bones	XXX	XXX	XXX	Sector 1	436473	4640202
M188	38AV22/30300	El Blanch (Son 2 vivendes en la mateixa construcció)	XXX	XXX	XXX	Sector 1	436810	4640001
M189	38AV22/30309	Estries 3	XXX	XXX	XXX	Sector 1	436152	4640327
M190	38AV22/30497	Can Manchon	XXX	XXX	XXX	Sector 1	436308	4640682

M191	38AV23/26969	Torre d'en Franch	xxx	xxx	xxx	Sector 1	437994	4640809
M192	38AV23/26970	Torre Serra	xxx	xxx	xxx	Sector 1	437520	4640928
M193	38AV23/26971	Can Creuet	xxx	xxx	xxx	Sector 1	437549	4640898
M194	38AV23/30299	Codinachs	xxx	xxx	xxx	Sector 1	437032	4640392
M195	38AV23/30302	Torre d'en Bru	xxx	xxx	xxx	Sector 1	437576	4640123
M196	38AV23/30303	Horta De La Torre	xxx	xxx	xxx	Sector 1	437752	4640256
M197	38AV23/30484	El Bergós	xxx	xxx	xxx	Sector 1	437270	4640954
M198	38AV23/30485	La Casilla Can Ausió	xxx	xxx	xxx	Sector 1	437866	4640618
M199	38AV23/30486	El Matacà	xxx	xxx	xxx	Sector 1	437691	4640451
M200	38AV23/30498	La Tolosa	xxx	xxx	xxx	Sector 1	437838	4640527
M201	38AV23/30505	Roura	xxx	xxx	xxx	Sector 1	437547	4640806
M202	38AV23/30506	El Planet	xxx	xxx	xxx	Sector 1	437340	4640779
M203	38AV23/30301	El Verdaguer	xxx	xxx	xxx	Sector 1	437188	4640138
M204	38AV24/26968	Can Sustento	xxx	xxx	xxx	Sector 1	438797	4640460
M205	38AV24/26972	Can Forcada	xxx	xxx	xxx	Sector 1	438209	4640919
M206	38AV24/30453	Can Sibiu Nou	xxx	xxx	xxx	Sector 1	438717	4640289
M207	38AV24/30454	Mas Jordà (Son 2 vivendes en la mateixa construcció)	xxx	xxx	xxx	Sector 1	438930	4640264

M208	38AV24/30456	Mas Joan	xxx	xxx	xxx	Sector 1	438262	4640295
M209	38AV24/30457	La Tolosa Nova O Tolosa De Dalt	xxx	xxx	xxx	Sector 1	438409	4640245
M210	38AV24/30458	Can Sibiu Vell	xxx	xxx	xxx	Sector 1	438693	4640253
M211	38AV24/30459	Mas La Maravella	xxx	xxx	xxx	Sector 1	438648	4640009
M212	38AV24/30467	Mas Riera	xxx	xxx	xxx	Sector 1	438142	4640188
M213	38AV24/30468	Mas Pou	xxx	xxx	xxx	Sector 1	438570	4640256
M214	38AV24/30470	La Casanova Torre de Benages	xxx	xxx	xxx	Sector 1	438969	4640042
M215	38AV24/30488	Horta de la Serra	xxx	xxx	xxx	Sector 1	438187	4640336
M216	38AV24/30489	Ca la Pilarín	xxx	xxx	xxx	Sector 1	438658	4640933
M217	38AV24/30490	El Mercé	xxx	xxx	xxx	Sector 1	438898	4640920
M218	38AV24/30491	Can Detes	xxx	xxx	xxx	Sector 1	438895	4640826
M219	38AV25/30471	La Torre de Benages	xxx	xxx	xxx	Sector 1	439061	4640212
M220	38AW01/26943	Mas Castell del Pujolar	xxx	xxx	xxx	Sector 1	435448	4639281
M221	38AW01/26946	Granja Fontarnau	xxx	xxx	xxx	Sector 1	435164	4639154
M222	38AW01/26949	Granja del Pujolar	xxx	xxx	xxx	Sector 1	435586	4639983
M223	38AW01/30316	Can Bou Del Pujolar	xxx	xxx	xxx	Sector 1	435567	4639995
M224	38AW01/30322	Cal Canonge	xxx	xxx	xxx	Sector 1	435166	4639616
M225	38AW01/30332	Granges d'en Pujolar	xxx	xxx	xxx	Sector 1	435342	4639484

M226	38AW02/26966	Can Baro	XXX	XXX	XXX	Sector 1	436394	4639642
M227	38AW02/30304	El Baró Masoveria	XXX	XXX	XXX	Sector 1	436398	4639599
M228	38AW02/30305	Les Comes Velles	XXX	XXX	XXX	Sector 1	436107	4639408
M229	38AW02/30306	Les Comes Noves	XXX	XXX	XXX	Sector 1	436188	4639126
M230	38AW04/30455	Torre de Les Guardioles	XXX	XXX	XXX	Sector 1	438309	4639745
M231	38AW04/30460	Mas Serra Xica	XXX	XXX	XXX	Sector 1	438078	4639948
M232	38AW04/30461	La Tolosa Vella O Tolosa De Baix	XXX	XXX	XXX	Sector 1	438656	4639737
M233	38AW04/30462	El Gracià	XXX	XXX	XXX	Sector 1	438900	4639785
M234	38AW04/30463	El Mas Gran	XXX	XXX	XXX	Sector 1	438199	4639604
M235	38AW04/30464	Les Guardioles	XXX	XXX	XXX	Sector 1	438374	4639624
M236	38AW04/30465	Cal Rei	XXX	XXX	XXX	Sector 1	438951	4639524
M237	38AW04/30469	El Mas Nou	XXX	XXX	XXX	Sector 1	438305	4639866
M238	38AW05/30452	Can Baixeras Nou	XXX	XXX	XXX	Sector 1	439019	4639393
M239	38AW05/30466	Can Baixeras	XXX	XXX	XXX	Sector 1	439066	4639431
M240	38AW06/30327	La Carrera	XXX	XXX	XXX	Sector 1	435178	4638594
M241	39AU21/30472	La Torreblanca	XXX	XXX	XXX	Sector 1	440619	4645008
M242	39AV01/30388	Molí d'en Llobet	XXX	XXX	XXX	Sector 1	440124	4644367
M243	39AV01/30473	La Casanova d'en Llobet o Can	XXX	XXX	XXX	Sector 1	440663	4644785

		Sargantana						
M244	39AV06/26924	Can Zorita	XXX	XXX	XXX	Sector 1	440486	4643503
M245	39AV06/30397	El Molí Del Cantarell	XXX	XXX	XXX	Sector 1	440154	4643166
M246	39AV06/30401	Can Munné	XXX	XXX	XXX	Sector 1	440101	4643504
M247	39AV06/30402	Can Benet	XXX	XXX	XXX	Sector 1	440107	4643346
M248	39AV06/30405	Ruïnes Del Molí Del Cantarell	XXX	XXX	XXX	Sector 1	440104	4643208
M249	39AV06/30406	El Cantarell	XXX	XXX	XXX	Sector 1	440111	4643140
M250	39AV06/30416	Mas Cabanas	XXX	XXX	XXX	Sector 1	440429	4643264
M251	39AV06/30474	El Bruguer Nou	XXX	XXX	XXX	Sector 1	440436	4643697
M252	39AV11/30409	La Torre Negra	XXX	XXX	XXX	Sector 1	440209	4642783
M253	39AV11/30410	La Torre Negra Nova	XXX	XXX	XXX	Sector 1	440228	4642751
M254	39AV11/30411	Can Castells	XXX	XXX	XXX	Sector 1	440299	4642577
M255	39AV11/30420	Can Gasparó (Son 2 vivendes en la mateixa construcció)	XXX	XXX	XXX	Sector 1	440401	4642147
M256	39AV11/30422	Mas Berguedà	XXX	XXX	XXX	Sector 1	440301	4642363
M257	39AV11/30423	Casa Nova de La Torre Negra	XXX	XXX	XXX	Sector 1	440090	4642153
M258	39AV11/30424	Can Sagalés	XXX	XXX	XXX	Sector 1	440361	4642204
M259	Els hi falta codi identificador	Casa Saborit	XXX	XXX	XXX	Sector 1	438896	4644071

M260	Els hi falta codi identificador per les emergències	Casa Nova de la Quelota LA CLOTA	xxx	xxx	xxx	Sector 1	438778	4644028
------	---	--	-----	-----	-----	----------	--------	---------

Document 4. Procediments operatius per risc

4.1. Procediment operatiu

4.1.1. Criteris d'activació. Nivells

» PRE-ALERTA:

La pre-alerta es produeix, en general quan:

- És previsible un fenomen que pot produir situacions de risc per la població a mig termini.

La pre-alerta no implica l'activació del Pla.

» ALERTA:

El Pla s'activa en **fase d'alerta**, en general quan:

- * S'informa de l'activació d'un Pla Especial de la Generalitat en fase d'alerta per afectació a la zona on es troba el municipi.
- * Quan hi ha paràmetres objectius que fan preveure una situació d'emergència important a la població a curt termini.
- * Davant de emergències per riscos naturals que no afectin ni puguin afectar a persones, béns i vies de comunicació.
- * En emergències en determinades instal·lacions o infraestructures que no puguin produir danys a l'exterior però que puguin produir alarma en la població.

» EMERGÈNCIA:

El Pla s'activa en **fase d'emergència**, en general davant de les situacions següents:

- * S'informa de l'activació en fase d'emergència d'un Pla Especial de la Generalitat en fase d'emergència per afectació a la zona on es troba el municipi.
- * Davant d'emergències que puguin comportar, per la seva evolució, un greu risc per al municipi o danys a la població.

4.1.2. Tasques preventives i operatives associades a cadascun dels nivells

	PREALERTA
	ALERTA / EMERGÈNCIA

TASQUES PREVENTIVES I OPERATIVES ASSOCIADES AL RISC BÀSIC / TERRITORIAL	
FASE	TASQUES
	<ul style="list-style-type: none"> ➤ Seguiment de la situació: <ul style="list-style-type: none"> ▪ Comunicats del CECAT ▪ Informació meteorològica: http://www.meteo.cat/prediccio/general/ ▪ Estat de la xarxa viària: http://cit.transit.gencat.cat ▪ Responsable de l'activitat (en cas de risc per concentració de persones). ➤ Connectar i tenir a mà l'emissora de la Xarxa Rescat.
	<ul style="list-style-type: none"> ➤ Activar el Pla bàsic municipal i comunicar-ho al CECAT. ➤ Trucar al 112 si es necessita ajuda externa (bombers, mossos d'esquadra o SEM). ➤ Constituir el Comitè d'emergències municipal (veure ordre de trucades a la fitxa del CRA) i habilitar el CECOPAL. Activar els grups locals d'actuació que s'escaigui. ➤ Connectar i tenir a mà l'emissora de la Xarxa Rescat. ➤ Fer seguiment de la situació (font del punt anterior) i mantenir comunicació amb el CECAT. ➤ Avís als elements vulnerables i demanar si tenen necessitats especials. ➤ Controlar el trànsit i l'accés a les zones afectades per l'emergència. ➤ Obrir i habilitar els centres d'acollida i fer l'acolliment de la població afectada, si escau. ➤ Col·laborar en les evacuacions, si escau. ➤ En cas de malalties transmissibles emergents: <div style="border: 1px solid black; padding: 5px; margin: 5px 0; width: fit-content;"> Veure Annex </div> ➤ Habilitar punts d'informació a la població. ➤ Registre i organització dels voluntaris ocasionals. ➤ Comunicar canvis de fase d'activació del Pla bàsic d'emergències municipal al CECAT i als integrants del Comitè d'emergències municipal.

AVISOS: ORGANITZACIÓ, SISTEMES I RECORREGUTS D'AVÍS**El municipi de Vic utilitza diferents sistemes d'avis a la població:**

Avisos per ONADES DE FRED: En cas d'onada de fred, a través de Serveis Socials i de la Guàrdia Urbana es localitza la gent sense sostre i s'els porta a l'alberg municipal, al C/Sentfores, on s'els dóna allotjament i menjar. Els avisos a les persones vulnerables es faran des de Teleassistència.

Avisos per ONADES DE CALOR: En cas d'onada de calor, es faran avisos a la gent gran a través del servei de Teleassistència, donant les recomanacions oportunes per passar les hores de més calor. També es faran avisos a persones vulnerables que tingui localitzades serveis socials.

Aquests avisos es fan desde l'empresa que gestiona Teleassistència.

Veure Protocol d'actuació adjuntat a l'annex.

Avisos per OZO: A principis d'època estival, abans que hi comencin a haver les primeres superacions del lliandar d'ozó, els serveis tècnics del departament de Medi Ambient es reuneixen i informen a les persones més vulnerables. Alhora, s'enviarà un correu electrònic a tots els elements vulnerables identificats, informant de la situació i de les recomanacions a tenir en compte. A partir d'aquí, s'els informarà que es mantinguin informats a través dels mitjans de comunicació de l'ajuntament: pàgina web, twitter i facebook.

Es disposa d'un panell informatiu a la població davant estació de tren, el qual indica els valors de concentració d'ozó.

Veure Protocol d'actuació adjuntat a l'annex.

Megafonia Mòbil: El vehicle de la guàrdia urbana disposa de megafonia mòbil, la qual permet fer difusió pels carrers de la població. Alhora també, en cas de necessitat, els voluntaris disposen de megafonia mòbil.

Trucades telefòniques: Les trucades telefòniques a la població o elements vulnerables, en cas de necessitat, es faran a través del grup de Voluntaris de Protecció Civil i de la Guàrdia Urbana.

En cas d'haver de fer avisos a les edificacions aïllades, a través del servei de Món Rural, es fan les trucades corresponents. En cas que sigui fora d'horari laboral, es traspasarà a Voluntaris de Protecció Civil i Guàrdia Urbana.

En cas de no fer trucada telefònica, la guàrdia urbana i els voluntaris de protecció civil faran el porta a porta.

Teleassistència: Tant per onades de fred com de calor, el servei de telesistència s'encarrega de trucar a les persones vulnerables de Vic, gent gran o bé amb problemes de mobilitat, per tal d'informar-los de la situació, i de l'atenció a domicili.

Web municipal i 2.0

El grup d'avisos a la població es cuida de mantenir actualitzada en tot moment la web municipal.

Alhora també en cas d'emergència o per prevenció, es disposa de facebook i twitter.

Comunicació interna, a través de grup de WhatsUpp de la Guardia Urbana, Voluntaris, PC i comunicació.

L'Ajuntament disposa d'una aplicació, M7 Citizen Security, a partir de la qual pot emetre avisos a tota la població que tingui l'aplicació descarregada.

TASQUES PREVENTIVES I OPERATIVES ASSOCIADES AL RISC DE NEVADES

- Seguiment de la informació:
 - Comunicats del CECAT
 - Informació meteorològica: <http://www.meteo.cat/prediccio/general/>
 - Estat de la xarxa viària: <http://cit.transit.gencat.cat>
- Connectar i tenir a mà l'emissora de la Xarxa Rescat.
- Fer seguiment de la situació nivometeorològica als punts següents:

Localització	Coordenades UTM	Dades
C/ Era d'en Sellés	X: 437797 Y: 4642992	Punt de control del nivell de la neu situat davant del CECOPAL.
Mas Osona	X: 436973 Y: 4642823	Punt de control del nivell de la neu situat a l'observatori Meteorològic de Vic.

- Comprovar la disponibilitat de fundents als magatzems:
 - Com a punt d'emmagatzematge de fundents, aquest es troba al Parc de Conservació de Carreteres de Vic, a la carretera B-522 de Vic a Manlleu al pk 0,2 (X:438333 ; Y:4643327). L'ajuntament disposa d'un acord amb carreteres pel subministre de sal potassa. Persona de contacte: Esteve Sala 676535191.
- Comprar més fundents, si és necessari, a:
 - El Consell Comarcal d'Osona, realitza la compra conjunta de fundents els mesos d'octubre i/o novembre i també disposa d'un estoc per casos d'urgència.
- Posar fundents a disposició de la població en els següents punts:
 - En situació de pre-alerta, no es disposen de punts de subministrament de fundents a la població.

En avís de Pre-Alerta, es va a buscar la sal al Parc de Conservació de Carreteres de Vic i es fa l'acopi corresponent a la nau de la brigada municipal, i es deixa carregat el camió de VialNetVic. En cas que comenci a nevar, es definiran les rutes prioritàries en funció de l'emergència.

Tot i que no hi hagi previsió de nevada, però les temperatures siguin suficientment baixes perquè es glacin voreres o carrers, la brigada aportarà sal en aquells punts conflictius.

El cap de la Guardia Urbana de Vic, davant de la previsió d'una nevada, preveu la distribució i prioritització de les vies d'actuació d'acord el protocol ja establert a l'Annex i els punts

conflictius.

➤ Punts conflictius que caldrà tenir en compte en cas de nevada:

Codi	Nom	UTM (ETRS89)	Característiques
PC 1	C/ Lluís Vives	X: 438402 Y: 4642628	Aquest carrer queda tallat en tot el seu tram quant comença a nevar.
PC 2	C/ Baró de Savassona	X: 438440 Y: 4642558	Aquest carrer queda tallat en tot el seu tram quant comença a nevar.
PC 3	Av. Olímpia	X: 437041 Y: 4642642	Carrer amb forta pendent que dóna accés a l'IES Jaume Callís i a l'Andersen. Alhora també forma part d'uns dels carrers de la ruta del bus urbà.
PC 4	Coll de Vic	X: 438210 Y: 4643133	Aquest carrer és un dels accessos per Vic Nord i té una forta pendent, per tant ha d'estar net.
PC 5	Ctra. de Sant Bartomeu	X: 437664 Y: 4642955	En el tram de via urbana, cal tenir-la neta de neu ja que en alguns trams presenta una pendent considerable. Alhora és un accés a Vic-centre i també un accés a la C17, la C25 i la BV-4601
PC 6	Ronda Camprodon	X: 438325 Y: 4642749	Aquest carrer dóna accés a tres escoles i a un centre de salut, la Clínica de Vic. També presenta trams amb pendent.
PC 7	C/ de l'Era d'en Sellés	X: 437869 Y: 4643054	Carrer amb algun tram amb una pendent important i també dóna accés al Pl. M
PC 8	C/ Sots dels Pradals	X: 437781 Y: 4642988	Carrer amb pendent, el qual dóna accés al CECOPAL o edifici de la Guàrdia Urbana
PC 9	C/ Torras i Bages	X: 438640 Y: 4642176	Aquest carrer just quan enllaça amb la Plaça Sta. Teresa, té una pendent molt pronunciada. És un dels carrers que comunica amb el centre venint de Vic-Est.
PC 10	Av. Bernat Calvó	X: 438609 Y: 4642839	Aquesta avinguda limita amb la Ronda Camprodon i és la que dóna accés a l'Hospital General de vic i a la inversa. També té trams amb pendents pronunciades.

Aquests punts conflictius són els primers a netejar per part de la Brigada Municipal, quan comença a nevar. Mentre la neu encara no qualla, i en el cas que no hi hagi risc de glaç, surten amb la UNIMOC i es ruixa la neu per desfer-la i així evitar que es formi una capa de neu. Si la nevada és prou important i no n'hi ha prou amb aquesta mesura, és quan han de sortir els industrials amb la maquinària corresponent i a la zona

pertinent per començar les rutes prioritàries.

- Punts de tall previstos a les carreteres i/o vies urbanes que passen pel municipi en cas de nevada :

Codi	Nom	UTM (ETRS89)	Característiques
PT 1	C/ Lluís Vives	X: 438384 Y: 4642615	Aquest carrer queda tallat en tot el seu tram quan comença a nevar.
PT 2	C/ Baró de Savassona	X: 438461 Y: 4642576 X: 438423 Y: 4642536	Aquest carrer queda tallat en tot el seu tram quan comença a nevar.

- En cas de necessitat, habilitar zones d'aparcaments de vehicles a:

Localització	UTM (ETRS89)	Dades
Aparcament de l'Esperança	X: 437297 Y: 4643276	Capacitat de 20 camions, a la N-152a aïl pk. 69.
Polígon Malloles	X: 440537 Y: 4644225	Capacitat de 100 camions a la C-25 al pk 183,5
Parquing de l'Era d'en Sellés i polígon	X: 438118 Y: 4643168	Capacitat indeterminada de camions
Zona esportiva	X: 436859 Y: 4642894	Capacitat indeterminada de camions a l'esplanada d'ambdós costats del C/Mas d'Osona
Pàrquing de la Sínia	X: 437814 Y: 4641023	Capacitat i indeterminada de camions al pàrquing
Zona del Nadal	X: 437120 Y: 4642283	Capacitat indeterminada de vehicles.
Pol Industrial Beuló	X: 438601 Y: 4643879	Capacitat per 100 camions

- Punts singulars que poden afectar a la població:

Localització	UTM (ETRS89)	Dades
Subestació elèctrica	X: 440435 Y: 4645282	Caldrà tenir en compte els accessos per si es produeix algun dany o averia.
Torre de telecomunicacions	X: 437758 Y: 4642983	Caldrà tenir en compte els accessos per si es produeix algun dany o averia.

	<ul style="list-style-type: none"> ➤ Habilitar zones per la col·locació de cadenes: Com a punts habilitats per la col·locació de cadenes, es faran servir els mateixos punts de zones d'aparcament. ➤ Revisar l'estat dels grups electrògens disponibles a: <ul style="list-style-type: none"> ▪ Veure annexes. ➤ Contactar telefònicament amb els grups actuant per tal de que estiguin apunt per si cal sortir amb la maquinària a netejar els carrers. En cas de necessitat, se'ls facilita un planell amb les zones d'actuació. ➤ Cada mes de novembre, es fa un repàs dels maquinistes, per confirmar la disponibilitat.
	<ul style="list-style-type: none"> ➤ Activar el Pla d'actuació municipal per nevades i comunicar-ho al CECAT. ➤ Trucar al 112 si es necessita ajuda externa (bombers, mossos d'esquadra o SEM). ➤ Constituir el Comitè d'emergències municipal (veure ordre de trucades a la fitxa del CRA) i habilitar el CECOPAL. Activar els grups locals d'actuació. ➤ Connectar i tenir a mà l'emissora de la Xarxa Rescat. ➤ Fer seguiment de la situació (fonts del punt anterior), vigilància dels gruixos de neu i mantenir comunicació amb el CECAT. ➤ En cas de nevada, si algun ciutadà ho requereix es posa a la seva disposició de bosses de sal potassa. ➤ Neteja, i distribució de fundents si escau, als següents punts i rutes: <p>RUTES NETEJA NEU (RN):</p> <div style="border: 1px solid black; padding: 5px; margin-bottom: 10px;"> <p>Les persones encarregades de la neteja dels carrers del nucli de població, davant de l'avís d'una possible nevada estan avisats i un cop comença a nevar o abans es desplacen a les dependències de la Guàrdia Urbana on se'ls hi dona un mapa amb les zones a netejar.</p> <p>Caldrà coordinar-se amb la Generalitat i la Diputació, per tal de vetllar les entrades i sortides de les principals vies de circulació.</p> <p>Pel que fa a les zones d'aparcament, inicialment aquestes no es netegen, a no ser que les necessitats ho demanin.</p> <p>Així doncs, en principi primer es netejaran els carrers i llavors es faran les zones peatonals.</p> <p>En cas d'acumulació de neu en punts puntuals, aquesta es carregarà en Dumpers i serà traslladada en zones que no afectin a la població.</p> </div> <div style="border: 1px solid black; padding: 5px; margin-bottom: 10px;"> <p>En cas de necessitat i un cop hagin finalitzat el nucli urbà es començarà per la zona del Pla de Sant Sebastià i el Camí de la Miranda. La resta de camins de l'inventari, es faran en funció de la necessitat i disponibilitat.</p> </div> <div style="border: 1px solid black; padding: 5px;"> <p>La distribució de potassa pels carrers de Vic, és farà a través de VialNet en els punts més conflictius en primer moment i en les diferents zones peatonals tal i com es pot</p> </div>

veure en els annexes.

En cas de necessitat, la brigada també pot donar un cop de mà.

L'Ajuntament de Vic, té distribuïda la ciutat amb 14 zones, les quals a l'inici de la campanya caldrà coordinar-se amb la persona encarregada de cada una. (Veure Annex)

Zona 1 (Casc Antic)

- Rbla. Passeig
- Rbla. Carme
- Rbla. Davallades
- Rbla. de l'Hospital
- Rbla. St. Domènec
- Pl. Jaume Balmes

Es disposa de dues màquines que van netejant tots els carrers amb més pendent del casc antic i per prioritat s'inicia pels següents carrers:

- C/ St. Miquel dels Sants
- C/ de l'Escola
- Baixada de l'Eraime

I tots els carrers que tenen pendent. A més a més aquestes màquines netegen i fan un pas pels vianants per sota les voltes a la Plaça Major i també al Passeig d'una punta fins l'altre.

Zona 2 (Vic2 – Remei – Estadi)

- Av. Països Catalans
- C/ Virrei Avilés
- Rbla. Josep Tarradellas
- Pg. Generalitat
- Ptge Pla del Remei
- Av. Estadi
- C/ St. Jaume
- C/ Pare Huix
- Av. Pius XII
- C/ Narcís Verdaguer

Zona 3 (Horta Vermella – La Calla)

- Pg. Generalitat
- C/ Narcís Verdaguer
- C/ Rafael Subirats
- C/ Méndez i Pelayo
- C/ St. Jaume

- C/ Font de Sant Pere
- C/ Manuel Carrasco i Formiguera
- C/ Josep Pratdesaba
- Av. Països Catalans
- C/ Hospital d'en Cloquer
- C/ Molí d'en Saborit
- C/ Prat d'en Galliners

Zona 4 (Cementiri – Plaça Mil·lenari – Catedral – Plaça estació)

- Pg. Generalitat
- Rbla. St. Domènec
- Rbla. del Carme
- Rbla. Davllades
- C/ Jacint Verdaguer
- C/ Pare Gallissà
- Rda. Francesc Camprodon
- Pl. Mil·lenari
- Pl. Estació
- C/ Mn. Josep Gudiol
- Av. Països Catalans
- C/ Dr. Junyent

Zona 5 (Plaça màrtirs – Passeig – Av. Bernat Calvó)

- Rbla. Passeig
- Rda. Francesc Camprodon
- Av. Bernat Calvó
- Pl. Catalunya
- C/ Puig dels Jueus
- Accessos de l'Hospital General de Vic (permanentment hi ha una màquina que fa la neteja)
- C/ Comtat d'Osona
- Ctra. de Roda

Zona 6 (Divina Pastora – Caputxins – C/Torelló)

- C/ St. Segimon
- Pl. Divina Pastora
- C/ Francesc M. Masferrer
- C/ Montserrat
- Av. Països Catalans
- C/ Torelló
- C/ Mare de Déu dels Munts

Zona 7 (Sant Llätzer)

- Av. Miquel dels Sants Salarich i Torrents
 - Ctra. de St. Hilari de Sacalm
 - C/ Bon Aire
 - C/ Balmes
 - Av. Pau Casals
 - C/ Barcelona
 - Pg. Canigó
- } CALLEDENES

Zona 8

- Ctra. de Gurb
- C/ Era d'en Sellés
- C/ Camí de la Tolosa
- C/ Costa d'en Paratge
- C/ Sot dels Pradals

Zona 9

- Polígon Mas Beuló

Zona 10

- Polígon Activitats Econòmiques (PAE)

Zona 11

- PAE i Malloles

Zona 12 (Sent Fores – La Guixa)

- Ctra. de Gurb
 - C/Mas d'Osona
 - C/ Sagrada Família
 - C/ Pare Rambla
 - C/ Miquel Llor
 - C/ Esbart de Vic
 - C/ Ermita de St. Sixt
 - C/ Bisbe Font Andreu
 - Ctra de Prats
 - C/ Historiador Ramon d'Abadal i Vinyals

 - Ctra. N152-a
 - C/ del Vallès
- } Pàgina 101 de 205

- Pg. De Prixana
 - Ctra. BV-4601
 - C/ St. Roc
- GURB**

Zona 13 (Serra Santferm – Santa Anna)

- Av. Rafael de Casanova
- C/ Mare de Déu de Lorda
- C/ Botànic Micó
- C/ St. Jaume
- C/ Gurri
- C/ Sta. Anna
- Av. Països Catalans
- C/ Virrei Avilés
- Pg. de la Generalitat

Zona 14 (Sucre – Nadal – Castell d'en Planes)

- Ctra. BV-4316 (Ctra de la Guixa)
- C/ Major
- C/ Marinada
- C/ del Canonge Ramis
- C/ de les Escoles

Brigada Municipal

Quant comença a nevar la UNIMOC comença a desfer la neu amb aigua per intentar que no s'hi quedi. Si la nevada comença a ser intensa, es reparteix la potassa sobretot pels carrers que fan més pendent o conflictius.

Netegen i aparten la neu al voral en totes les vies on passen les línees del bus urbà, d'aquesta manera s'actua proporcionalment a la intensitat de la nevada i perquè es pugui circular amb les mínimes molèsties, tot i la adversitat meteorològica.

A l'Annex s'adjunta un protocol per la neteja de ponts, passeres i accessos a edificis públics i passos de peatons, on es descriuen les persones encarregades i les zones.

➤ Senyalitzar, tallar o controlar les següents vies de la xarxa viària:

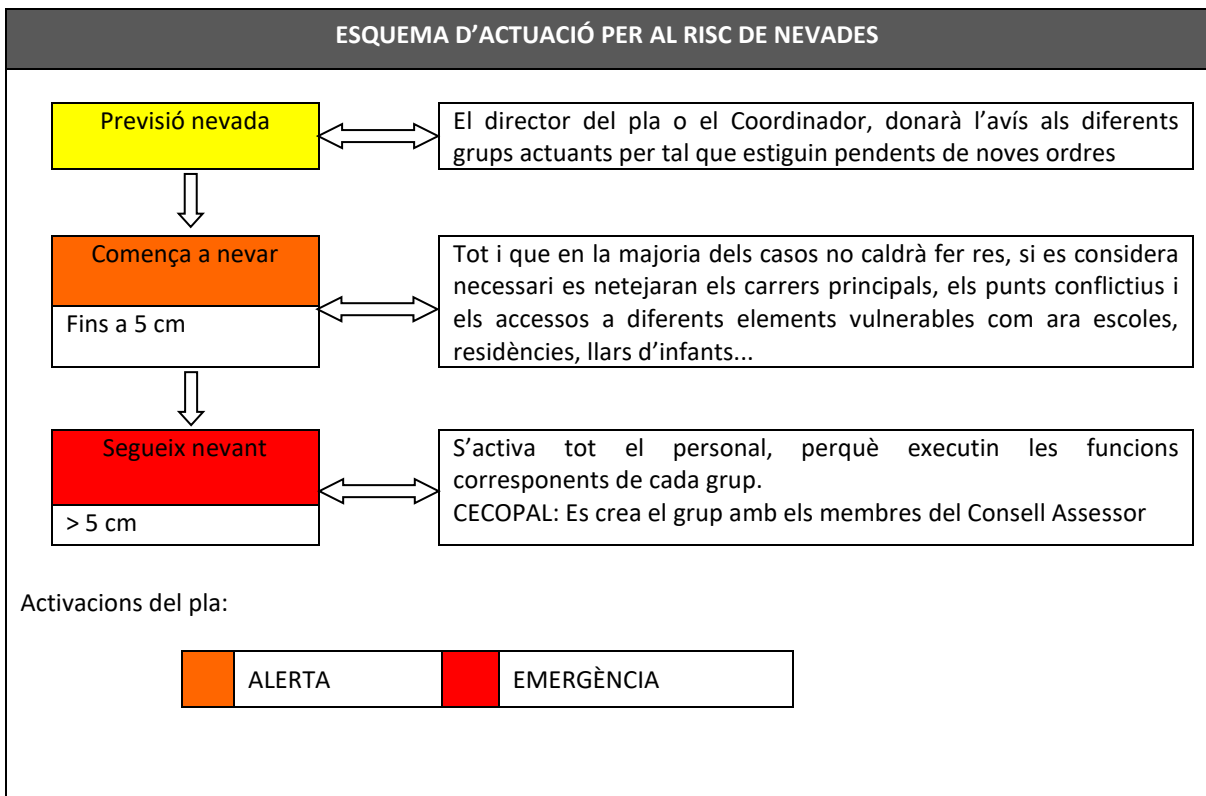
Codi	Nom	UTM (ETRS89)	Característiques
PT1	C/ Lluís Vives	X: 438384 Y: 4642615	Aquest carrer queda tallat en tot el seu tram quan comença a nevar.
PT2	C/ Baró de Savassona	X: 438461 Y: 4642576	Aquest carrer queda tallat en tot el seu tram quan comença a nevar.

		X: 438423 Y: 4642536	
--	--	-------------------------	--

- Hospitalització domiciliària:

El Consorci Hospitalari de Vic, coordina les hospitalitzacions domiciliàries de la Comarca d'Osona. En cas que en el municipi de Vic hi hagi algun cas, es pot requerir el suport per part de l'ajuntament, per tal de facilitar l'accés als possibles domicilis.
- Tancar els següents espais públics:

En principi no està previst el tancament d'espais públics.
- Suspènre esdeveniments públics, activitats esportives i recreatives a l'aire lliure, sempre i quan es cregui necessari.
- Avís als elements vulnerables i demanar si tenen necessitats especials.
- Demanar la col·laboració de la població pel que fa a la neteja de les voreres i terrats.
- Obrir i habilitar els centres d'acollida i fer l'acolliment de la població afectada, si escau.
- Col·laborar en les evacuacions que siguin necessàries.
- Registre i organització dels voluntaris ocasionals.
- Comunicar canvis de fase d'activació del Pla d'actuació municipal al CECAT i als integrants del Comitè d'emergències municipal.



AVISOS: ORGANITZACIÓ, SISTEMES I RECORREGUTS D'AVÍS**El municipi de Vic utilitza diferents sistemes d'avis a la població:**

Megafonia Mòbil: El vehicle de la guàrdia urbana disposa de megafonia mòbil, la qual permet fer difusió pels carrers de la població. Alhora també, en cas de necessitat, els voluntaris de Protecció Civil també disposen de megafonia mòbil.

Trucades telefòniques: Les trucades telefòniques a la població o elements vulnerables, en cas de necessitat, es faran a través dels Voluntaris de Protecció Civil i Guàrdia Urbana.

Serveis socials s'encarrega de trucar a les persones vulnerables de Vic, gent gran o bé amb problemes de mobilitat, per tal d'informar-los de la situació, i de l'atenció a domicili.

En cas d'haver de fer avisos a les edificacions aïllades, a través del servei de Món Rural, es fan les trucades corresponents. En cas que sigui fora d'horari laboral, es traspasarà a Voluntaris de Protecció Civil i Guàrdia Urbana.

En cas de no fer trucada telefònica, la guàrdia urbana i els voluntaris de protecció civil faran el porta a porta.

Teleassistència: En cas de necessitat, el servei de telesistència s'encarrega de trucar a les persones vulnerables de Vic, gent gran o bé amb problemes de mobilitat, per tal d'informar-los de la situació, i de l'atenció a domicili.

Web municipal i 2.0

El grup d'avisos a la població es cuida de mantenir actualitzada en tot moment la web municipal.

Alhora també en cas d'emergència o per prevenció, es disposa de facebook i twitter.

Comunicació interna, a través de grup de WhatsUpp.

L'Ajuntament disposa d'una aplicació, M7 Citizen Security, a partir de la qual pot emetre avisos a tota la població que tingui l'aplicació descarregada.

Des de comunicació es fa un BAN-NOTICIA "FORA NEU"... demanant la col·laboració de la població, a través del facebook, twitter i web municipal. Alhora també, aquest BAN es penjarà en els diferents Centres Cívics.

A nivell intern, per tal de millorar l'operativa i seguiment de l'emergència, es disposa d'un grup de WhatsUpp en el que hi ha els diferents implicats: Regidors, Guàrdia Urbana, Brigada Municipal, Protecció Civil, VialNet Vic, Rases Vic, Agents cívics i servei de comunicació

**TASQUES PREVENTIVES I OPERATIVES ASSOCIADES AL
RISC SÍSMIC**

- Seguiment de la informació:
 - Comunicats del CECAT
 - Institut Cartogràfic i Geològic de Catalunya:
<http://www.icgc.cat/Ciutada/Explora-Catalunya/Terratremols>
 - Estat de la xarxa viària: <http://cit.transit.gencat.cat>
 - Connectar i tenir a mà l'emissora de la Xarxa Rescat.
-
- Activar el Pla d'actuació municipal per sismes i comunicar-ho al CECAT.
 - Trucar al 112 si es necessita ajuda externa (bombers, mossos d'esquadra o SEM).
 - Constituir el Comitè d'emergències municipal (veure ordre de trucades a la fitxa del CRA) i habilitar el CECOPAL. Activar els grups locals d'actuació.
 - Connectar i tenir a mà l'emissora de la Xarxa Rescat.
 - Fer seguiment de la situació i mantenir comunicació amb el CECAT.
 - Avís als elements vulnerables i demanar si tenen necessitats especials.
 - Controlar els punts singulars respecte a l'efecte dòmino:

INSTAL·LACIÓ	Codi	Nom	UTM (ETRS89)	
			X	Y
Gasolineres	ED1	Repsol sucre 1	437436	4642069
	ED2	Repsol sucre 2	437376	4642074
	ED3	Vic 2	438037	4641233
	ED4	Area Guisona	437762	4643366
	ED5	C/ Mataró (Shell)	438071	4643503
	ED6	Coll de Vic	438215	4643173
	ED7	Caprabo	437979	4643987
	ED8	Esclat	438089	4644053
	ED9	Gros Mercat	438992	4644094
	ED10	Zona Diesel	439591	4644179
	ED11	Repsol C/ Lleida	440073	4644692

	ED12	Carrer Torelló (Pasternak)	439135	4642612
	ED13	Benzinera Carrefour	439172	4642224
	ED14	Facultat de Medicina	439001	4642897
Industria	ED15	PROQUIMIA	437217	4642119
	ED16	ESFOSA	440632	4644258
Altres	ED17	Dipòsit combustible	436770	4641176

- Controlar el trànsit i l'accés a les zones afectades.
- Inspecció dels edificis de major risc del municipi per detectar possibles danys:
 - Equipaments públics: veure llistat d'elements vulnerables
 - Edificis de més de 5 plantes: veure cartografia
 - Edificis singulars: veure cartografia
- Suspendre esdeveniments públics i altres activitats, si escau.
- Obrir i habilitar els centres d'acollida i fer l'acolliment de la població afectada, si escau.
- Col·laborar en les evacuacions que siguin necessàries.
- Registre i organització dels voluntaris ocasionals
- Comunicar canvis de fase d'activació del Pla d'actuació municipal al CECAT i als integrants del Comitè d'emergències municipal.

AVISOS: ORGANITZACIÓ, SISTEMES I RECORREGUTS D'AVÍS

El municipi de Vic utilitza diferents sistemes d'avis a la població:

Megafonia Mòbil: El vehicle de la guàrdia urbana disposa de megafonia mòbil, la qual permet fer difusió pels carrers de la població. Alhora també, en cas de necessitat, els voluntaris, disposen de megafonia mòbil.

Trucades telefòniques: Les trucades telefòniques a la població o elements vulnerables, en cas de necessitat, es faran a través dels Voluntaris de Protecció Civil i Guàrdia Urbana.

En cas d'haver de fer avisos a les edificacions aïllades, a través del servei de Món Rural, es fan les trucades corresponents. En cas que sigui fora d'horari laboral, es traspasarà a Voluntaris de Protecció Civil i Guàrdia Urbana.

En cas de no fer trucada telefònica, la guàrdia urbana i els voluntaris de protecció civil faran el porta a porta.

Teleassistència: En cas de necessitat, el servei de telesistència s'encarrega de trucar a les persones vulnerables de Vic, gent gran o bé amb problemes de mobilitat, per tal d'informar-los de la situació, i

de l'atenció a domicili.

Web municipal i 2.0

El grup d'avisos a la població es cuida de mantenir actualitzada en tot moment la web municipal.

Alhora també en cas d'emergència o per prevenció, es disposa de facebook i twiter.

Comunicació interna, a través de grup de WhatsUpp.

L'Ajuntament disposa d'una aplicació, M7 Citizen Security, a partir de la qual pot emetre avisos a tota la població que tingui l'aplicació descarregada.

TASQUES PREVENTIVES I OPERATIVES ASSOCIADES AL RISC QUÍMIC EN EL TRANSPORT DE MERCADERIES PERILLOSES	
	<ul style="list-style-type: none"> ➤ Seguiment de la informació: <ul style="list-style-type: none"> ▪ Comunicats del CECAT ▪ Estat de la xarxa viària: http://cit.transit.gencat.cat ➤ Connectar i tenir a mà l'emissora de la Xarxa Rescat.
	<ul style="list-style-type: none"> ➤ Activar el Pla d'actuació municipal per a accidents en el transport de mercaderies perilloses i comunicar-ho al CECAT. ➤ Trucar al 112 si es necessita ajuda externa (bombers, mossos d'esquadra o SEM). ➤ Constituir el Comitè d'emergències municipal (veure ordre de trucades a la fitxa del CRA) i habilitar el CECOPAL. Activar els grups locals d'actuació. ➤ Connectar i tenir a mà l'emissora de la Xarxa Rescat. ➤ Fer seguiment de la situació i mantenir comunicació amb el CECAT. ➤ Avís als elements vulnerables comunicant les mesures d'autoprotecció que s'estableixin des de la direcció del Transcat, en cas de dubte, recomanar el confinament, i demanar si tenen necessitats especials. ➤ Controlar el trànsit i l'accés a les zones afectades per l'emergència. ➤ Obrir i habilitar els centres d'acollida i fer l'acolliment de la població afectada, si escau. ➤ Col·laborar en les evacuacions que siguin necessàries. ➤ Fer l'avituellament dels elements vulnerables amb concentració de persones que no siguin autosuficients si el confinament és llarg. ➤ Comunicar canvis de fase d'activació del Pla d'actuació municipal al CECAT i als integrants del Comitè d'emergències municipal.

AVISOS: ORGANITZACIÓ, SISTEMES I RECORREGUTS D'AVÍS
<p>El municipi de Vic utilitza diferents sistemes d'avis a la població:</p> <div style="border: 1px solid black; padding: 5px; margin: 5px 0;"> <p>Megafonia Mòbil: El vehicle de la guàrdia urbana disposa de megafonia mòbil, la qual permet fer difusió pels carrers de la població. Alhora també, en cas de necessitat, els voluntaris, disposen de megafonia mòbil.</p> </div> <div style="border: 1px solid black; padding: 5px; margin: 5px 0;"> <p>Trucades telefòniques: Les trucades telefòniques a la població o elements vulnerables, en cas de necessitat, es faran a través dels Voluntaris de Protecció Civil i Guàrdia Urbana.</p> <p>En cas d'haver de fer avisos a les edificacions aïllades, a través del servei de Món Rural, es fan les trucades corresponents. En cas que sigui fora d'horari laboral, es traspasarà a Voluntaris de</p> </div>

Protecció Civil i Guàrdia Urbana.

En cas de no fer trucada telefònica, la guàrdia urbana i els voluntaris de protecció civil faran el porta a porta.

Web municipal i 2.0

El grup d'avisos a la població es cuida de mantenir actualitzada en tot moment la web municipal.

Alhora també en cas d'emergència o per prevenció, es disposa de facebook i twiter.

Comunicació interna, a través de grup de WhatsUpp.

L'Ajuntament disposa d'una aplicació, M7 Citizen Security, a partir de la qual pot emetre avisos a tota la població que tingui l'aplicació descarregada.

**TASQUES PREVENTIVES I OPERATIVES ASSOCIADES AL
RISC RADIOLÒGIC**

- Activar el Pla d'actuació municipal per emergències radiològiques i comunicar-ho al CECAT.
- Trucar al 112 si es necessita ajuda externa (bombers, mossos d'esquadra o SEM).
- Constituir el Comitè d'emergències municipal (veure ordre de trucades a la fitxa del CRA) i habilitar el CECOPAL. Activar els grups locals d'actuació.
- Connectar i tenir a mà l'emissora de la Xarxa Rescat.
- Fer seguiment de la situació i mantenir comunicació amb el CECAT.
- Avís als elements vulnerables comunicant les mesures d'autoprotecció que s'estableixin des de la direcció del Radcat i, en cas de dubte recomanar el confinament, i demanar si tenen necessitats especials.
- En cas que el punt on hi ha la font radioactiva fos diferent al de l'empresa on s'ubica, els Serveis de Protecció Civil municipals, elaborarien la nova cartografia de la zona d'afectació.
- Controlar el trànsit i l'accés a les zones afectades per l'emergència.
- Suspendre esdeveniments públics i altres activitats dins la zona afectada.
- Obrir i habilitar els centres d'acollida i fer l'acolliment de la població afectada, si escau.
- Col·laborar en les evacuacions que siguin necessàries.
- Fer l'avituallament dels elements vulnerables amb concentració de persones que no siguin autosuficients si el confinament és llarg.
- Comunicar canvis de fase d'activació del Pla d'actuació municipal al CECAT i als integrants del Comitè d'emergències municipal.

AVISOS: ORGANITZACIÓ, SISTEMES I RECORREGUTS D'AVÍS

El municipi de Vic utilitza diferents sistemes d'avis a la població:

Megafonia Mòbil: El vehicle de la guàrdia urbana disposa de megafonia mòbil, la qual permet fer difusió pels carrers de la població. Alhora també, en cas de necessitat, els voluntaris disposen de megafonia mòbil.

Trucades telefòniques: Les trucades telefòniques a la població o elements vulnerables, en cas de necessitat, es faran a través dels Voluntaris de Protecció Civil i Guàrdia Urbana.

En cas de no fer trucada telefònica, la guàrdia urbana i els voluntaris de protecció civil faran el porta a

porta.

Web municipal i 2.0

El grup d'avisos a la població es cuida de mantenir actualitzada en tot moment la web municipal.

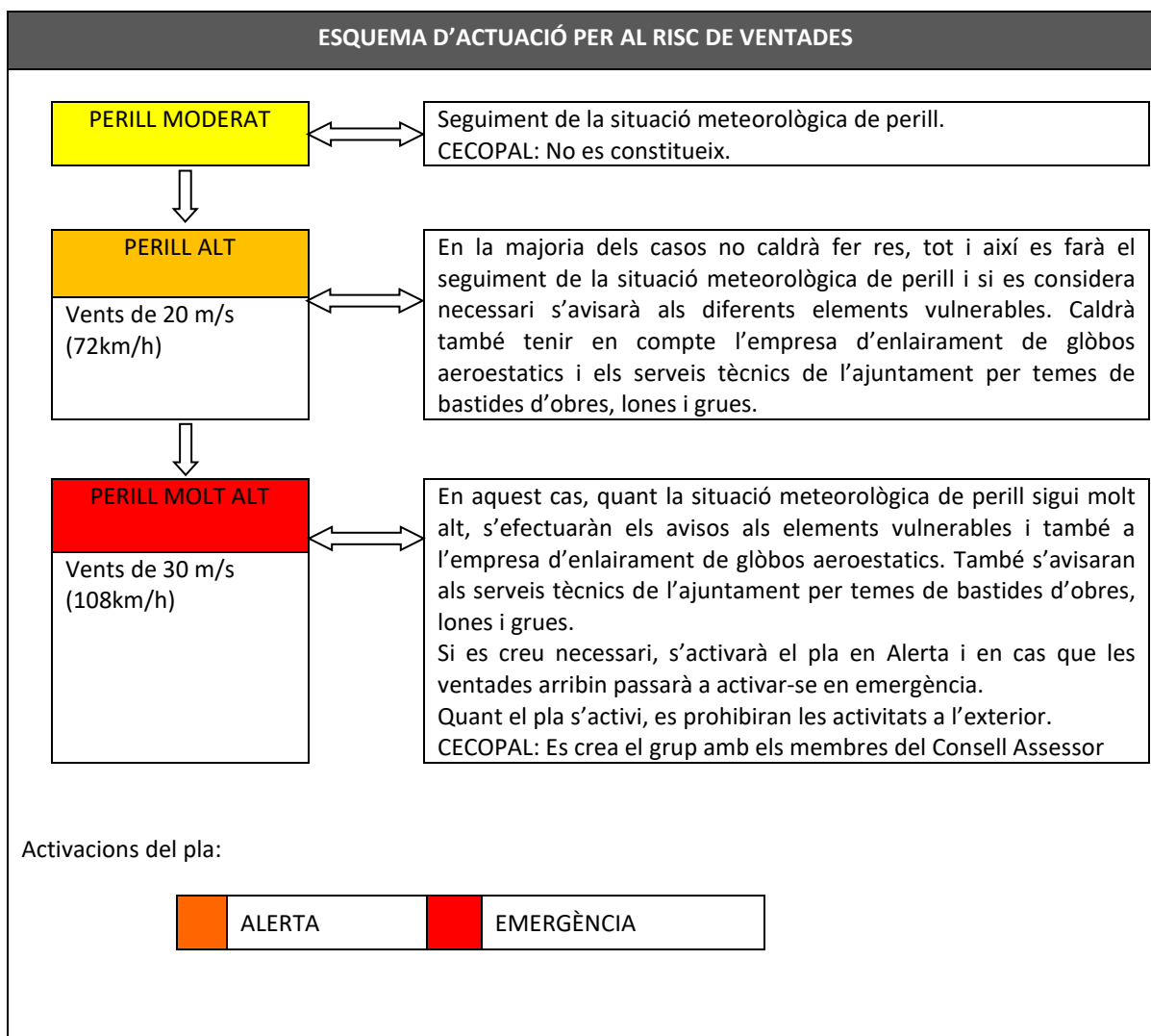
Alhora també en cas d'emergència o per prevenció, es disposa de facebook i twiter.

Comunicació interna, a través de grup de WhatsUpp.

L'Ajuntament disposa d'una aplicació, M7 Citizen Security, a partir de la qual pot emetre avisos a tota la població que tingui l'aplicació descarregada.

TASQUES PREVENTIVES I OPERATIVES ASSOCIADES AL RISC DE VENTADES	
	<ul style="list-style-type: none"> ➤ Seguiment de la situació: <ul style="list-style-type: none"> ▪ Comunicats del CECAT ▪ Informació meteorològica: http://www.meteo.cat/prediccio/general/ ▪ Estat de la xarxa viària: http://cit.transit.gencat.cat ➤ Connectar i tenir a mà l'emissora de la Xarxa Rescat. ➤ Vigilància de les següents zones d'especial risc: <ul style="list-style-type: none"> ▪ Zona esportiva ▪ Zones arbrades de parcs i jardins
	<ul style="list-style-type: none"> ➤ Activar el Pla d'actuació municipal per risc de vent i comunicar-ho al CECAT. <div style="border: 1px solid black; padding: 5px; margin: 10px 0;"> <p>S'avisarà als serveis tècnics, perquè tinguin en compte les bastides i grues que hi hagi repartides pel municipi.</p> <p>Ahora també, s'avisarà a l'empresa que enlairen globus aeroestàtics.</p> </div> <ul style="list-style-type: none"> ➤ Trucar al 112 si es necessita ajuda externa (bombers, mossos d'esquadra o SEM). ➤ Constituir el Comitè d'emergències municipal (veure ordre de trucades a la fitxa del CRA) i habilitar el CECOPAL. Activar els grups locals d'actuació que s'escaigui. ➤ Connectar i tenir a mà l'emissora de la Xarxa Rescat. ➤ Fer seguiment de la situació (fonts del punt anterior) i mantenir comunicació amb el CECAT. ➤ Fer vigilància i neteja de la xarxa viària local i passos de vianants (arbres trencats, mobiliari urbà, runes, etc.). ➤ Suspendre esdeveniments i activitats esportives i recreatives a l'aire lliure que puguin tenir risc per tempestes elèctriques o caiguda de branques o arbres. ➤ Avís als elements vulnerables, comunicant les mesures d'autoprotecció que s'estableixin des de la direcció del Pla, en cas de dubte, recomanar el confinament, i demanar si tenen necessitats especials. ➤ Fer l'avitallament dels elements vulnerables amb concentració de persones que no siguin autosuficients si el confinament és llarg. ➤ Obrir i habilitar els centres d'acollida i fer l'acolliment de la població afectada, si escau.

- Col·laborar en les evacuacions, si escau.
- Registre i organització dels voluntaris ocasionals.
- Comunicar canvis de fase d'activació del Pla d'actuació municipal al CECAT i als integrants del Comitè d'emergències municipal.



AVISOS: ORGANITZACIÓ, SISTEMES I RECORREGUTS D'AVÍS**El municipi de Vic utilitza diferents sistemes d'avis a la població:**

Megafonia Mòbil: El vehicle de la guàrdia urbana disposa de megafonia mòbil, la qual permet fer difusió pels carrers de la població. Alhora també, en cas de necessitat, els voluntaris disposen de megafonia mòbil.

Trucades telefòniques: Les trucades telefòniques a la població o elements vulnerables, en cas de necessitat, es faran a través dels Voluntaris de Protecció Civil i Guàrdia Urbana.

En cas d'haver de fer avisos a les edificacions aïllades, a través del servei de Món Rural, es fan les trucades corresponents. En cas que sigui fora d'horari laboral, es traspasarà a Voluntaris de Protecció Civil i Guàrdia Urbana.

En cas de no fer trucada telefònica, la guàrdia urbana i els voluntaris de protecció civil faran el porta a porta.

Web municipal i 2.0

El grup d'avisos a la població es cuida de mantenir actualitzada en tot moment la web municipal.

Alhora també en cas d'emergència o per prevenció, es disposa de facebook i twitter.

Comunicació interna, a través de grup de WhatsUpp.

L'Ajuntament disposa d'una aplicació, M7 Citizen Security, a partir de la qual pot emetre avisos a tota la població que tingui l'aplicació descarregada.

A part dels possibles elements vulnerables, també s'avisarà a l'empresa que enlairen globus. Miquel Masallera - miquel@balotour.com Telf. 607 856 969

TASQUES PREVENTIVES I OPERATIVES ASSOCIADES AL RISC D'INCENDI FORESTAL	
	<ul style="list-style-type: none"> ➤ Seguiment de la informació: <ul style="list-style-type: none"> ▪ Comunicats del CECAT ▪ Perill d'incendi forestal: http://www.gencat.cat/medinatural/incendis/mapaperill/ ▪ Informació meteorològica: http://www.meteo.cat/prediccio/general/ ▪ Estat de la xarxa viària: http://cit.transit.gencat.cat ➤ Connectar i tenir a mà l'emissora de la Xarxa Rescat. ➤ Vigilància de les següents zones d'especial risc: <ul style="list-style-type: none"> ▪ Es mantindrà el contacte amb l'ADF d'Osona i els Plans de Vigilància d'incendis.
	<ul style="list-style-type: none"> ➤ Activar el Pla d'actuació municipal per incendis forestals i comunicar-ho al CECAT. ➤ Trucar al 112 si es detecta un incendi. ➤ Constituir el Comitè d'emergències municipal (veure ordre de trucades a la fitxa del CRA) i habilitar el CECOPAL. Activar els grups locals d'actuació. ➤ Connectar i tenir a mà l'emissora de la Xarxa Rescat. ➤ Fer seguiment de la situació (font del punt anterior) i mantenir comunicació amb el CECAT. ➤ Controlar el trànsit i l'accés a les zones afectades per l'incendi. ➤ Avís als elements vulnerables, transmetre la mesura d'autoprotecció que estableixi bombers i demanar si tenen necessitats especials. ➤ Obrir i habilitar els centres d'acollida i fer l'acolliment de la població afectada, si escau. ➤ Col·laborar en les evacuacions, si escau. ➤ Habilitar punts d'informació a la població. ➤ Preparar l'avituallament dels grups locals que treballin en l'incendi. ➤ Registre i organització dels voluntaris ocasionals ➤ Comunicar canvis de fase d'activació del Pla d'actuació municipal al CECAT i als integrants del Comitè d'emergències municipal.

AVISOS: ORGANITZACIÓ, SISTEMES I RECORREGUTS D'AVÍS**El municipi de Vic utilitza diferents sistemes d'avis a la població:**

Trucades telefòniques: Les trucades telefòniques a la població o elements vulnerables, en cas de necessitat, es faran a través dels Voluntaris de Protecció Civil i Guàrdia Urbana.

En cas d'haver de fer avisos a les edificacions aïllades, a través del servei de Món Rural, es fan les trucades corresponents. En cas que sigui fora d'horari laboral, es traspasarà a Voluntaris de Protecció Civil i Guàrdia Urbana.

En cas de no fer trucada telefònica, la guàrdia urbana i els voluntaris de protecció civil faran el porta a porta.

Telesistència: Serveis socials s'encarrega de trucar a les persones vulnerables de Vic, gent gran o bé amb problemes de mobilitat, per tal d'informar-los de la situació, i de l'atenció a domicili.

Web municipal i 2.0

El grup d'avisos a la població es cuida de mantenir actualitzada en tot moment la web municipal.

Alhora també en cas d'emergència o per prevenció, es disposa de facebook i twitter.

Comunicació interna, a través de grup de WhatsUpp.

L'Ajuntament disposa d'una aplicació, M7 Citizen Security, a partir de la qual pot emetre avisos a tota la població que tingui l'aplicació descarregada.

TASQUES PREVENTIVES I OPERATIVES ASSOCIADES AL RISC QUÍMIC

- Activar el Pla d'actuació municipal per a accidents greus en establiments amb substàncies perilloses i comunicar-ho al CECAT.
- Trucar al 112 si es necessita ajuda externa (bombers, mossos d'esquadra o SEM).
- Constituir el Comitè d'emergències municipal (veure ordre de trucades a la fitxa del CRA) i habilitar el CECOPAL. Activar els grups locals d'actuació.
- Connectar i tenir a mà l'emissora de la Xarxa Rescat.
- Fer seguiment de la situació i mantenir comunicació amb el CECAT.
- Avís als elements vulnerables comunicant les mesures d'autoprotecció que s'estableixin des de la direcció del Plaseqcat, en cas de dubte, recomanar el confinament, i demanar si tenen necessitats especials.
- Controlar el trànsit i l'accés a les zones afectades per l'emergència.
- Suspendre esdeveniments públics i altres activitats dins la zona afectada.
- Obrir i habilitar els centres d'acollida i fer l'acolliment de la població afectada, si escau.
- Col·laborar en les evacuacions que siguin necessàries.
- Fer l'avituallament dels elements vulnerables amb concentració de persones que no siguin autosuficients si el confinament és llarg.
- Comunicar canvis de fase d'activació del Pla d'actuació municipal al CECAT i als integrants del Comitè d'emergències municipal. Registre i organització dels voluntaris ocasionals
- Comunicar canvis de fase d'activació del Pla d'actuació municipal al CECAT i als integrants del Comitè d'emergències municipal.

AVISOS: ORGANITZACIÓ, SISTEMES I RECORREGUTS D'AVÍS

El municipi de Vic utilitza diferents sistemes d'avis a la població:

Megafonia Mòbil: El vehicle de la guàrdia urbana disposa de megafonia mòbil, la qual permet fer difusió pels carrers de la població.

Trucades telefòniques: Les trucades telefòniques a la població o elements vulnerables, en cas de necessitat, es faran a través dels Voluntaris de Protecció Civil i Guàrdia Urbana.

En cas de no fer trucada telefònica, la guàrdia urbana i els voluntaris de protecció civil faran el porta a porta.

Telesistència: Serveis socials s'encarrega de trucar a les persones vulnerables de Vic, gent gran o bé amb problemes de mobilitat, per tal d'informar-los de la situació, i de l'atenció a domicili.

Web municipal i 2.0

El grup d'avisos a la població es cuida de mantenir actualitzada en tot moment la web municipal.

Alhora també en cas d'emergència o per prevenció, es disposa de facebook i twiter.

Comunicació interna, a través de grup de WhatsUpp.

L'Ajuntament disposa d'una aplicació, M7 Citizen Security, a partir de la qual pot emetre avisos a tota la població que tingui l'aplicació descarregada.

TASQUES PREVENTIVES I OPERATIVES ASSOCIADES AL

RISC D'INUNDACIONS

CANVIS DE FASES

Segons els estudis duts a terme sobre inundabilitat al municipi de Vic, s'estableixen les següents canvis de fases:

PRE-ALERTA

Els avisos de pre-alerta poden ser activats a partir del control d'avingudes dels rius Mèder i Gurri, a partir d'avisos oficials emesos pel Servei Meteorològic de Catalunya (SMC), per l'activació de l'INUNCAT i per avisos de l'Agència Estatal de Meteorologia (AEMET), entre d'altres.

Entre els avisos del SMC, que permeten una previsió amb una antelació de 2 hores, es durà a terme un **avís de pre-alerta** quan els avisos emetin un grau de perill 3 o 4, per tant, quan existeixi la possibilitat de precipitacions amb intensitats pluviomètriques:

- iguals o superiors als 40 mm/h en 30 minuts (o equivalents)
- iguals o superiors als 20 mm/h en 30 minuts (o equivalents) amb probabilitat alta



Els sensors de nivell que estaran ubicats en els ponts de l'Avinguda de Països Catalans (Mèder) i del carrer Prat d'en Galliners (Gurri), permetran alhora un control de l'evolució dels rius en cas d'avingudes extremes. Aquests sensors, com a conseqüència de la ràpida avinguda en casos extraordinaris (segons model hidràulic), no haurien de suposar l'activació de l'avís de pre-alerta per si sols, però permetrien confirmar l'avís generat pels avisos oficials mitjançant el control de l'evolució dels nivells d'aigua.

D'aquesta manera, es podria entendre com a confirmació de l'avís de pre-alerta, l'instant en què:

- El sensor del **riu Mèder** detecti un **nivell de la làmina d'aigua igual o superior a la cota absoluta 481,5 m.s.n.m.** (aprox. 1 m de calat d'aigua), que correspon **1 hora** abans de l'instant de desbordament en cas d'avingudes de 500 anys de període de retorn (Q500) i **1 hora i 20 minuts** abans en cas d'avingudes de 100 anys de període de retorn (Q100), segons model hidràulic.
- El sensor del **riu Gurri** detecti un **nivell de cota absoluta de 472,90 m.s.n.m.** (aprox. 2,70 m de calat d'aigua), que correspon a uns **30 minuts** abans del seu instant de desbordament en cas de Q500 i **40 minuts** en cas de Q100 (segons model hidràulic).

ALERTA I EMERGÈNCIA

Els avisos d'alerta i emergència poden ser activats a partir del control d'avingudes dels rius Mèder i Gurri i a partir d'avisos oficials i avisos de curt termini del Servei Meteorològic de Catalunya (SMC).

Es durà a terme un **avís d'alerta** quan els avisos emetin un grau de perill 5 o 6, per tant, quan existeixi la possibilitat de precipitacions amb intensitats pluviomètriques:

- iguals o superiors als 40 mm/h en 30 minuts (o equivalents) amb probabilitat mitjana
- iguals o superiors als 40 mm/h en 30 minuts (o equivalents) amb probabilitat alta



Pel que fa al control o gestió de la inundació per avingudes del riu Mèder, l'**avis d'alerta** pot ser activat quan en el pont de l'Avinguda dels Països Catalans s'assoleixi un **nivell d'aigua igual a la cota absoluta 482 m.s.n.m** (aprox. 1,5 m de calat d'aigua) i l'**avis d'emergència**, corresponent al moment de desbordament, quan s'assoleixi un **nivell d'aigua igual a la cota absoluta de 483 m.s.n.m** (aprox. 2,5 m de calat d'aigua). Entre l'instant d'alerta i l'instant d'emergència es disposaria d'un mínim de **50 minuts** en cas de Q500 i **1 hora i 10 minuts** en cas de Q100.

En el cas del riu Gurri, l'**avis d'alerta** pot ser activat quan en el pont del carrer Prat d'en Galliners s'assoleixi un **nivell d'aigua de cota absoluta igual a 473,80 m.s.n.m** (aprox. 3,60 m de calat d'aigua). i l'**avis d'emergència**, corresponent al moment de desbordament, quan s'assoleixi un **nivell d'aigua de cota absoluta de 474,75 m.s.n.m** (aprox. 4,55 m de calat d'aigua). Entre l'instant d'alerta i l'instant d'emergència es disposaria d'un mínim de **20 minuts** en cas de Q500 i **25 minuts** en cas de Q100.

Aquests temps de marge entre els avisos d'alerta i els avisos d'emergència han estat calculats tenint en compte l'instant de desbordament. El fet que en l'instant de desbordament s'inundi una superfície sense afecció en habitatges, suposa un augment dels temps de marge fins que els habitatges son exposats al perill d'inundació. L'augment dels temps de marge serien els següents:

- 15 minuts per tot el tram urbà del riu Mèder.
- 30 minuts pel riu Gurri, aigua avall de la seva confluència amb el Mèder.

En el riu Gurri i aigua amunt de la seva confluència amb el Mèder, no és possible l'augment d'aquest temps de marge.

Taula resum canvis de fase segons calats dels rius Meder i Gurri:

	Riu Meder (cota)	Temps de resposta segons avinguda (Q100 i Q500) (minuts)	Riu Gurri (cota)	Temps de resposta segons avinguda (Q100 i Q500) (minuts)
Pre-Alerta	481,50 m	10' (Q500)	472,90 m	10' (Q500)
Alerta	482,00 m	10'(Q100)	473,80 m	15'(Q100)
		50'(Q500) + 15'		20' (Q500) + 30'
Emergència	483,00 m	70' (Q100) + 15'	474,75 m	25' (Q100) + 30' aigües avall confluència Meder

Pel que fa als dos punts d'aforament del **Torrent de Sant Jaume i el Torrent de l'Esperança**, es farà un control visual. Quant aquests estiguin a un metre del col·lapse es passarà a fase d'Alerta. Un cop hagin

arribat a la cota màxima entrarà en fase d'emergència.

- Seguiment de la informació:
 - Comunicats del CECAT
 - Informació meteorològica: <http://www.meteo.cat/prediccio/general/>
 - Estacions d'aforament: <http://aca-web.gencat.cat/aetr/vishid>
 - Estat de la xarxa viària: <http://cit.transit.gencat.cat>
- Connectar i tenir a mà l'emissora de la Xarxa Rescat.
- Vigilància de les següents zones d'especial risc o punts d'aforament:

Codi	Nom	UTM (ETRS89)	Característiques
PA1	Pont Av. Països Catalans	X: 437.728 Y: 4.641.669	Es disposarà d'un sensor situat sobre el riu Mèder per tal de controlar el cabal.
PA2	Pont C. Prat d'en Galliners	X: 439.222 Y: 4.641.794	Es disposarà d'un sensor situat sobre el riu Mèder per tal de controlar el cabal.
PA3	Torrent de Sant Jaume	X: 438.183 Y: 4.641.010	Es farà un control visual per determinar el nivell de l'aigua a la sortida del col·lector.
PA4	Torrent de l'Esperança	X: 438.050 Y: 4.644.074	Es farà un control visual per determinar el nivell de l'aigua, pel seu pas d'aigua que travessa la Ctra de Sant Hipòlit.

- Les següents actuacions concretes en els següents punts d'actuació prioritària:

Codi	Nom	UTM (ETRS89)	Sector	Característiques
PAP3	Gual al final de la prolongació del C/ del Call de la Guixa	X: 435912 Y: 4640648	Sector 2	En moments d'avingudes o fortes precipitacions, la Guàrdia Urbana tanca amb valles per prohibir el pas, en ambdós sentits.
PAP1	Palanca dels Taradells. Gual al camí de Vic a Santa Eugènia SENYALITZAT I ES TALLA	X: 439041 Y: 4640086	Sector 4	Quan comença a ploure amb intensitat la Guàrdia Urbana comprova si l'augment del nivell de l'aigua fa perillós el trànsit de persones o vehicles. Si és així, es col·loca una tanca a cada banda del riu per evitar el trànsit. Cal coordinar-se amb l'ajuntament de Santa Eugènia de Berga.
PAP7	Rotonda Ctra. St. Hipòlit (Caprabo)	X: 438058 Y: 4644027	Sector 5	Quan comença a ploure amb intensitat la Guàrdia Urbana hauria de comprovar si s'ha acumulat una quantitat d'aigua important que pugui provocar problemes de circulació

				<p>viària. Si és així, tancar l'accés i avisar a l'empresa "Neida" tal i com està protocol·laritzat al comunicat d'interès de la Guàrdia Urbana 026/2009.</p> <p>En el cas del PAP7, caldrà coordinar-se amb l'ajuntament de Gurb per tal que tallin a la rotonda entre el C. de Palau i Camí del Polvorí.</p>
<p>➤ Les següents actuacions concretes en els següents punts conflictius:</p> <p>Cal tenir en compte que les incidències als següents punts conflictius es deu en gran part a la precipitació caiguda sobre la ciutat de Vic. En el moment que s'entri en pre-alerta, caldrà fer un seguiment dels punts conflictius tot i que en la majoria de casos no comportaran problemes fins que estiguem en la fase d'Alerta o Emergència. Per tant, caldrà fer un seguiment continuat fins que acabi la possible emergència.</p>				
Codi	Nom	UTM (ETRS89)	Sector	Característiques
PC4	Al final del C/ del Remei, davant el pont hi ha un sobreixidor.	X: 437799 Y: 4641648	Sector 2	Quan el col·lector general va molt ple, l'aigua sobreixeix i va cap al riu Méder.
PC5	Al costat de la masia Roura, a la zona urbana, hi ha un sobreixidor	X: 437589 Y: 4640843	Sector 3	Quan el col·lector general va molt ple, l'aigua sobreixeix i va cap al rec de l'Àlber.
PC8	Al C/ Rafael Gay de Montellà hi ha una estació elevadora.	X: 437780 Y: 4640939	Sector 3	Una empresa externa en fa el manteniment 24 hores, Depuradores d'Osona. A través de tres bombes eleven l'aigua ja que la claveguera és més biixa que el col·lector on ha d'anar a parar l'aigua i d'aquesta manera es desaiqua, sense haver d'inundar caps baixos. En Pre-Alerta caldrà avisar a Depuradores d'Osona perquè estigui al cas (938 890 033).
PC9	Via de tren a l'alçada dels edificis Montseny.	X: 437771 Y: 4641052	Sector 3	En aquest punt la via del tren queda inundada amb dificultats per desaiquar. Per tant caldrà avisar a serveis d'emergència per extreure l'aigua i a ADIF. Correu de contacte: jmdelashera@adif.es
PC6	Al costat de la masia d'El Molí del Cantarell (zona del bruguer), hi ha un sobreixidor	X: 440073 Y: 4643149	Sector 4	Quan el col·lector general va molt ple, l'aigua sobreixeix i va cap al torrent de Sant Marc.
PC7	Al parc de Can Forcada hi ha una estació elevadora	X: 437954 Y: 4642171	Nuclí urbà	Una empresa externa en fa el manteniment 24 hores, Depuradores d'Osona. A través de tres bombes eleven l'aigua ja que la claveguera és més biixa que el col·lector on ha d'anar a parar l'aigua i d'aquesta manera es desaiqua, sense haver d'inundar caps baixos. En Pre-Alerta caldrà avisar a Depuradores

				d'Osona perquè estigui al cas (938 890 033).
PC1	Plaça Catedral	X: 438223 Y: 4642070	Nuclí urbà	Degut a l'entrada en càrrega, podria saltar la tapa del clavegueram. Caldrà senyalitzar i recolocar la tapa.
PC2	Baixos dels edificis de l'illa de cases que comprèn el C/Dr. Salarich, Av. Pius XII i el C/ Pare Huix.	X: 438205 Y: 4641532	Nuclí urbà	Quant comença a ploure amb Intensitat aquests baixos sempre s'inunden i per tant s'haurà d'activar els serveis d'emergència 112.
PC3	Al final del C/ St. Francesc, davant el pont, hi ha un sobreexidor.	X: 438205 Y: 4641532	Nuclí urbà	Quan el col·lector general va molt ple, l'aigua sobreexideix i va cap al riu Mèder.

- Avisar aquelles persones que facin activitats a la llera del riu. En concret:

Nom	UTM (ETRS89)	Característiques
Mercat Medieval	X: 438322 Y: 4641993	Del 5 al 8 de desembre, a l'entorn del riu Mèder es duen a terme diferents activitats com tir amb arc, parades. Caldrà està atents a la previsió meteorològica.
Anella verda	(Verure cartografia)	L'Anella Verda, és un circuit natural al voltant de la ciutat. Una gran part del camí passa per la llera del riu Gurri i el Mèder.

- Trucar al 112 si es necessita ajuda externa (bombers, mossos d'esquadra o SEM).
- Constituir el Comitè d'emergències municipal (veure ordre de trucades a la fitxa del CRA) i habilitar el CECOPAL. Activar els grups locals d'actuació.
- Connectar i tenir a mà l'emissora de la Xarxa Rescat.
- Fer seguiment de la situació (fonts del punt anterior), seguir la vigilància i mantenir comunicació amb el CECAT.
- Les següents actuacions concretes en els següents punts d'actuació prioritària:

Codi	Nom	UTM (ETRS89)	Sector	Característiques
PAP2	Gual de Can Genís i Rius	X: 438709 Y: 4641824	Sector 2	Es controla que l'aument del nivell de l'aigua sigui perillós pel trànsit de persones o vehicles, si és així s'hi col·locaria una tanca a cada banda del riu per evitar el trànsit. Seccio de desguas reduïda pel taponament

				parcial dels ulls. Risc d'obstrucció i retenció en avinguda.
PAP4	Pas al Passeig de Pep Ventura, davant el Parc dels Enamorats, sota la via del tren.	X: 437666 Y: 4641686	Sector 2	Quan comença a ploure amb intensitat la Guàrdia Urbana hauria de comprovar si s'ha acumulat una quantitat d'aigua important que pugui provocar problemes de circulació viària, si és així, tancar l'accés en ambdós sentits.
PAP5	Punt de l'Av. dels Països Catalans abans d'arribar a la rotonda del Prat d'en Galliners	X: 438962 Y: 4641760	Sector 2	Si el riu baixés amb molta intensitat i hi hagués perill que sobrevingués, s'hauria de tallar el trànsit de l'Av. dels Països Catalans i la rotonda del Prat d'en Galliners, en tots dos sentits. Secció de desguàs insuficient. Pont massa baix. Risc d'obstrucció desbordament i retenció en avinguda.
PAP11	Aparcament Teatre Atlantida	X: 438667 Y: 4642035	Sector 2	En períodes de retorn T500 l'aparcament de l'Atlantida es podria inundar. Per tant, caldrà evitar l'accés de persones al seu interior.
PAP10	Horta Vermella	X: 438753 Y: 4641461	Sector 3	Tram del curs del torrent de Sant Jaume situat entre la C-17 i la seva confluència amb el Gurri. La capacitat de desguàs de la llera i la secció de les obres de pas és insuficient. Desbordament i afeccions en zones urbanes.
PAP6	Pont de Can Caseta. Punt del C/ Montserrat que està apunt d'arribar a la rotonda de Can Caseta	X: 439230 Y: 4641930	Sector 4	Si el riu baixés amb molta intensitat i hi hagués perill que sobrevingués, s'hauria de tallar el trànsit a la rotonda de Can Caseta, direcció centre, també el C/ Montserrat del tram d'aquesta rotonda fins a l'Av dels Països Catalans. Secció de desguàs insuficient pel taponament dels ulls. Risc d'obstruccions i retenció en avinguda.
PAP9	Polígon Malloles (VICTRANSA)	X: 440239 Y: 4644093	Sector 4	Quan comença a ploure amb intensitat la Guàrdia Urbana hauria de comprovar si s'ha acumulat una quantitat d'aigua important que pugui provocar problemes de circulació viària. Si és així, tancar l'accés i avisar a l'empresa "Neida" tal i com està protocol·laritzat al comunicat d'interès de la Guàrdia Urbana 026/2009.
PAP8	Ctra. De Manlleu (DIA)	X: 438340 Y: 4643474	Sector 5	En el cas del PAP7, caldrà coordinar-se amb l'ajuntament de Gurb per tal que tallin a la rotonda entre el C. de Palau i Camí del Polvorí.

➤ Les següents actuacions concretes en els següents punts conflictius:

Codi	Nom	UTM (ETRS89)	Característiques
S'actuarà en els diferents punts descrits anteriorment, en funció de l'emergència. Alguns d'aquests punts conflictius, sobretot els que es troben en el nucli urbà, depenen de la precipitació caiguda al moment. Caldrà fer-ne un			

seguiment per qualsevol incidència que pugui comportar.

➤ Senyalitzar, tallar o controlar les següents vies de la xarxa viària:

Pel que fa al tall de les vies, caldrà tenir en compte els diferents sectors. Aquests s'aniran tallant en funció de com evolucioni l'emergència començant pels talls de T10, T100 i T500. Cal tenir en compte que des del moment que desborda el riu Mèder i el Gurri fins que comença a arribar a zones habitades hi ha un temps de 15' i 30' respectivament. Per tant, en el moment que entrem en Alerta, caldrà tenir de les tanques apunt per començar a tallar. Caldrà tenir en compte que alguns punts de tall coincideixen amb punts d'actuació prioritària, per tant aquests punts ja estaran tallats.

Codi	Període Retorn	UTM (ETRS89)		Característiques
		X	Y	
PT1	T10	437502	4641468	Vial de circulació tallat al trànsit
PT2	T10	437359	4642443	Vial de circulació tallat al trànsit
PT3	T10	437992	4640967	Vial de circulació tallat al trànsit
PT4	T10	438315	4640887	Vial de circulació tallat al trànsit
PT5	T10	438472	4640939	Vial de circulació tallat al trànsit
PT6	T10	438607	4640968	Vial de circulació tallat al trànsit
PT7	T10	438490	4641331	Vial de circulació tallat al trànsit
PT8	T10	438439	4641331	Vial de circulació tallat al trànsit
PT9	T10	438401	4641332	Vial de circulació tallat al trànsit
PT10	T10	438362	4641333	Vial de circulació tallat al trànsit
PT11	T10	438690	4641402	Vial de circulació tallat al trànsit
PT12	T10	438724	4641459	Vial de circulació tallat al trànsit
PT13	T10	438772	4641563	Vial de circulació tallat al trànsit
PT14	T10	438926	4641685	Vial de circulació tallat al trànsit
PT15	T10	438672	4641966	Vial de circulació tallat al trànsit
PT16	T10	439065	4641996	Vial de circulació tallat al trànsit
PT17	T10	439296	4641803	Vial de circulació tallat al trànsit

PT18	T10	438052	4644062	Vial de circulació tallat al trànsit
PT19	T10	439936	4644999	Vial de circulació tallat al trànsit
PT20	T10	440375	4645102	Vial de circulació tallat al trànsit
PT21	T10	439028	4640193	Vial de circulació tallat al trànsit
PT22	T10	435918	4640648	Vial de circulació tallat al trànsit
PT23	T100	437383	4642705	Vial de circulació tallat al trànsit
PT24	T100	437750	4642820	Vial de circulació tallat al trànsit
PT25	T100	437076	4641921	Vial de circulació tallat al trànsit
PT26	T100	437521	4641757	Vial de circulació tallat al trànsit
PT27	T100	437793	4640142	Vial de circulació tallat al trànsit
PT28	T100	439108	4642204	Vial de circulació tallat al trànsit
PT29	T100	438911	4642065	Vial de circulació tallat al trànsit
PT30	T100	438745	4642145	Vial de circulació tallat al trànsit
PT31	T100	437681	4641690	Vial de circulació tallat al trànsit
PT32	T100	437736	4641154	Vial de circulació tallat al trànsit
PT33	T100	437779	4641164	Vial de circulació tallat al trànsit
PT34	T100	437897	4641226	Vial de circulació tallat al trànsit
PT35	T100	438041	4641352	Vial de circulació tallat al trànsit
PT36	T100	437822	4641239	Vial de circulació tallat al trànsit
PT37	T100	438309	4641835	Vial de circulació tallat al trànsit
PT38	T100	438111	4641662	Vial de circulació tallat al trànsit
PT39	T100	437997	4642081	Vial de circulació tallat al trànsit
PT40	T100	438201	4643162	Vial de circulació tallat al trànsit
PT41	T100	438312	4643484	Vial de circulació tallat al trànsit
PT42	T100	438553	4644103	Vial de circulació tallat al trànsit
PT43	T100	439885	4644402	Vial de circulació tallat al trànsit
PT44	T100	440426	4644971	Vial de circulació tallat al trànsit
PT45	T100	438486	4643900	Vial de circulació tallat al trànsit
PT46	T100	440296	4644421	Vial de circulació tallat al trànsit
PT47	T100	440250	4644311	Vial de circulació tallat al trànsit

PT48	T100	440167	4643683	Vial de circulació tallat al trànsit
PT49	T500	437415	4641998	Vial de circulació tallat al trànsit
PT50	T500	439288	4641903	Vial de circulació tallat al trànsit
PT51	T500	439367	4642146	Vial de circulació tallat al trànsit
PT52	T500	439258	4642810	Vial de circulació tallat al trànsit
PT53	T500	439049	4642605	Vial de circulació tallat al trànsit
PT54	T500	438996	4642404	Vial de circulació tallat al trànsit
PT55	T500	438989	4642340	Vial de circulació tallat al trànsit
PT56	T500	438974	4642244	Vial de circulació tallat al trànsit
PT57	T500	438715	4642129	Vial de circulació tallat al trànsit
PT58	T500	438206	4641475	Vial de circulació tallat al trànsit
PT59	T500	438319	4641449	Vial de circulació tallat al trànsit
PT60	T500	438396	4641431	Vial de circulació tallat al trànsit
PT61	T500	438508	4641400	Vial de circulació tallat al trànsit
PT62	T500	438609	4641486	Vial de circulació tallat al trànsit
PT63	T500	438644	4641602	Vial de circulació tallat al trànsit
PT64	T500	438686	4641757	Vial de circulació tallat al trànsit
PT65	T500	438465	4641680	Vial de circulació tallat al trànsit
PT66	T500	438627	4641890	Vial de circulació tallat al trànsit
PT67	T500	438014	4642029	Vial de circulació tallat al trànsit
PT68	T500	439529	4643054	Vial de circulació tallat al trànsit
PT69	T500	438061	4643220	Vial de circulació tallat al trànsit
PT70	T500	437942	4643178	Vial de circulació tallat al trànsit
PT71	T500	440399	4644681	Vial de circulació tallat al trànsit

➤ Tancar els següents espais públics:

En cas d'inundacions per períodes de retorn de 500 anys, caldrà tancar l'accés a l'aparcament de l'Atlàntida.

Pel que fa als accessos a l'anella verda, del punt 1 al 14 segons cartografia s'instal·laran uns cartells informatius i de perill per crescudes de cabal del riu.

- Pels avisos als elements vulnerables es faran per sectors i es prioritzaran per afectació segons període de retorn, començant pels T10, T100 i T500 i pel grau de perill, començant pels que tenen un perill Greu, Moderat i Lleu.
- Suspendre els esdeveniments públics a l'aire lliure que puguin tenir risc per tempestes elèctriques o caiguda de branques o arbres.
- Suspendre activitats esportives i recreatives vora als rius i controlar l'accés a les zones més properes.
- Caldrà donar l'avis a la població que es trobi en zona inundable, per tal que en cas d'inundació no accedeixin els aparcaments soterrats.
- Avís als elements vulnerables i demanar si tenen necessitats especials.
- Fer vigilància i neteja de la xarxa viària local (treure fang i arbres trencats).
- Obrir i habilitar els centres d'acollida i fer l'acolliment de la població afectada, si escau.
- Col·laborar en les evacuacions que siguin necessàries.

A part dels elements vulnerables ja identificats, es prioritzaran, en un primer moment, aquells habitatges de planta baixa dins de la zona inundable en funció del període de retorn T10, T100 i T500 i el grau de perill anant de Greu, Moderat i Lleu.

Segons la simulació d'inundabilitat, d'acord l'informe tècnic d'inundabilitat presentat per ABM, les primeres zones que caldrà tenir en compte, són les que s'exposen a continuació:

1. Germanetes dels pobres i edificis de l'Avinguda dels Països Catalans (zona Parc de Xavier Roca i Viñas)
2. Sector dels habitatges de la ctra de Sta Eugènia.
3. Edificació aïllada Mas Muntades.
4. Zona Horta Vermella, C de l'Alguer.
5. Institut la Plana.
6. Carrer de Sant Francesc.
7. Pg. de Pep Ventura.
8. Zona Barri dels Caputxins.

S'adopta com a criteri que els Elements Vulnerables i carrers on presenten un perill greu, o sigui que hi ha el risc d'acumulació de més d'1 metre d'aigua, es donarà l'ordre d'evacuació. De no ser possible caldrà fer un confinament en plantes superiors.

Pel que fa a la resta d'elements vulnerables, amb un perill moderat i lleu, en principi es donarà l'ordre de confinament.

En cas de dur-se a terme evacuacions, es donarà l'ordre de que la gent evacuada es dirigeixi cap al Pavelló Poliesportiu de Castell d'en Plana, on es farà l'acollida. Des d'aquest punt, en cas que faci falta es redistribuirà la

població evacuada cap als altres centres d'acollida.

- Registre i organització dels voluntaris ocasionals.
- Comunicar canvis de fase d'activació del Pla d'actuació municipal al CECAT i als integrants del Comitè d'emergències municipal.

INFORMACIÓ COMPLEMENTÀRIA D'INFRAESTRUCTURES I ACCESSOS ANELLA VERDA

- Infraestructures associades destacables: ponts, rescloses, embassaments, guals, basses:

Codi	Nom	UTM (ETRS89)	Característiques
I.1	Pont de la carretera de Santa Eulàlia de Riuprimer	X: 434723 Y: 4640390	Pont de la carretera BV-4316 sobre el Mèder.
I.2	Gual del Carrer del Call	X: 435913 Y: 4640648	Gual al Mèder al final del carrer.
I.3	Pont de la Font de la Talaia	X: 436289 Y: 4641190	Pont de camí veïnal sobre el Mèder.
I.4	Passera Can Cassany	X: 436487 Y: 4641602	Pont de camí veïnal sobre el Mèder.
I.5	Pont de la C-17	X: 436473 Y: 4641670	Pont de la C-17 sobre el Mèder.
I.6	Gual	X: 436501 Y: 4641781	Gual al Mèder sense pavimentar sobre la llera del riu.
I.7	Passera peatonal	X: 436520 Y: 4641817	Passera peatonal sobre el riu Mèder, de l'anella verda.
I.8	Passera peatonal	X: 436957 Y: 4641846	Passera peatonal sobre el riu Mèder, de l'anella verda.
I.9	Pont de l'Eix 11 de Setembre	X: 437457 Y: 4641659	Pont sobre el Mèder.
I.10	Pont del Ferrocarril	X: 437665 Y: 4641665	Pont de la línia Barcelona-Puigcerdà sobre el Mèder
I.11	Pont del Blaqueig	X: 437716 Y: 4641668	Pont sobre el Mèder.
I.12	Pont del Remei	X: 437795 Y: 4641672	Pont gòtic sobre el Mèder.
I.13	Resclosa del Remei	X: 437825 Y: 4641671	Resclosa a la llera del Mèder.
I.14	Passera del Prat de la Riera	X: 437948 Y: 4641671	Passera sobre el Mèder.
I.15	Pont del Passeig de la Generalitat	X: 438134 Y: 4641771	Pont sobre el Mèder.
I.16	Pont de la Pista	X: 438218 Y: 4641943	Pont sobre el Mèder.

I.17	Resclosa de les adoberies	X: 438361 Y: 4642011	Resclosa al Mèder
I.18	Pont de Queralt	X: 438345 Y: 4642001	Pont romànic sobre el Mèder.
I.19	Passera de les adoberies	X: 438475 Y: 4641986	Passera sobre el Mèder.
I.20	Pont del Molí d'en Saborit	X: 438638 Y: 4641917	Pont sobre el Mèder.
I.21	Gual de Can Genís	X: 438707 Y: 4641819	Gual de tubs a la llera del Mèder.
I.22	Pont del l'Avinguda dels Països Catalans	X: 438966 Y: 4641762	Pont sobre el Mèder.
I.23	Gual del Camí de Santa Eugènia	X: 439039 Y: 4640091	Gual de tubs a la llera del Gurri.
I.24	Pont de Prat de Galliners	X: 439210 Y: 4641804	Pont sobre el Gurri.
I.25	Pont de la carretera de Sant Hilari	X: 439299 Y: 4642009	Pont de la ctra N-141d sobre el Gurri.
I.26	Pont del carrer de la Industria	X: 439310 Y: 4642157	Pont sobre el Gurri.
I.27	Pont de Ferro	X: 439953 Y: 4642909	Pont de camí veïnal sobre el Gurri.
I.28	Resclosa del Cantarell	X: 440051 Y: 4643040	Resclosa a la llera del Gurri.
I.29	Pont d'en Bruguer	X: 440027 Y: 4643272	Pont Gòtic sobre el Gurri
I.30	Pont de l'Avinguda del Bruguer	X: 440036 Y: 4643533	Pont sobre el Gurri
I.31	Pont de la carretera de Roda	X: 439928 Y: 4644607	Pont de la carretera C-153 sobre el Riu Gurri
I.32	Sobreeixidor del Torrent de Sant Jaume	X: 437615 Y: 4640906	Sobreeixidor soterrat que deriv cabal al riu Mèder.
I.33	Pas de la carretera de Sant Hipòlit sobre el torrent de l'Esperança	X: 438048 Y: 4644073	Pas de la carretera B-521 sobre el Torrent de l'Esperança.
I.34	Pas de la carretera de Manlleu sobre el torrent de l'Esperança	X: 438710 Y: 4644450	Pas de la carretera B-522 sobre el Torrent de l'Esperança

- Identificació dels accessos a la llera del riu Mèder i el riu Gurri:

Codi	UTM (ETRS89)	Característiques
AL1	X: 437585 Y: 4641649	Accés a la llera del riu Mèder mitjançant una rampa i una escala.
AL2	X: 437547 Y: 4641678	Accés a la llera del riu Mèder mitjançant una rampa i una escala.
AL3	X: 437807	Accés a la llera del riu Mèder mitjançant una rampa.

	Y: 4641687	
AL4	X: 437961 Y: 4641665	Accés a la llera del riu Mèder mitjançant escales.
AL5	X: 438059 Y: 4641742	Accés a la llera del riu Mèder mitjançant escales.
AL6	X: 438141 Y: 4641751	Accés a la llera del riu Mèder mitjançant escales.
AL7	X: 438201 Y: 4641844	Accés a la llera del riu Mèder mitjançant escales.
AL8	X: 438267 Y: 4641948	Accés a la llera del riu Mèder espai obert.
AL9	X: 438546 Y: 4641964	Accés a la llera del riu Mèder espai obert.
AL10	X: 438963 Y: 4641729	Accés a la llera del riu Mèder a través camí anella verda.
AL11	X: 439030 Y: 4641775	Accés a la llera del riu Mèder a través camí anella verda.
AL12	X: 439190 Y: 4641887	Accés espai obert a la llera del riu Gurri zona skate parc.
AL13	X: 439263 Y: 4641925	Accés espai obert a la llera del riu Gurri per caminet.
AL14	X: 439263 Y: 4641925	Accés espai obert a la llera del riu Gurri per caminet.
AL15	X: 439309 Y: 4642157	Accés espai obert a la llera del riu Gurri per quatre caminets.
AL16	X: 439282 Y: 4642409	Accés espai obert a la llera del riu Gurri per carrer. Ja queda a les afores zona urbana.
AL17	X: 439281 Y: 4642557	Accés espai obert a la llera del riu Gurri per carrer. Ja queda a les afores zona urbana.
AL18	X: 439954 Y: 4642910	Accés espai obert a la llera del riu Gurri .
AL19	X: 440077 Y: 4643120	Accés espai obert a la llera del riu Gurri .
AL20	X: 440052 Y: 4643268	Accés espai obert a la llera del riu Gurri .
AL21	X: 440058 Y: 4643366	Accés espai obert a la llera del riu Gurri, zona de descans .
AL22	X: 440062 Y: 4643560	Accés espai obert a la llera del riu Gurri .
AL23	X: 440077 Y: 4643120	Accés espai obert a la llera del riu Gurri .
AL24	X: 440130 Y: 4643925	Accés espai obert a la llera del riu Gurri per caminet.
AL25	X: 440200 Y: 4644327	Accés espai obert a la llera del riu Gurri per caminet.
AL26	X: 440105 Y: 4644457	Accés espai obert a la llera del riu Gurri per caminet.
AL27	X: 439953 Y: 4644633	Accés espai obert a la llera del riu Gurri per caminet.
AL28	X: 439924 Y: 4645154	Accés espai obert a la llera del riu Gurri per caminet zona dels horts.

AL29	X: 440255 Y: 4645330	Accés espai obert a la llera del riu Gurri per caminet.
AL30	X: 438967 Y: 4641285	Accés espai obert a la llera del riu Gurri per caminet.
AL31	X: 438975 Y: 4641006	Accés espai obert a la llera del riu Gurri per caminet.
AL32	X: 438905 Y: 4640873	Accés espai obert a la llera del riu Gurri per caminet.

Tal i com s'ha comentat en l'apartat d'implantació, de l'accés a llera núm. 1 fins al núm. 14, que són els punts que transcorren per trama més urbana, es col·locaran uns senyals informatius d'avís de perill per creixement de llera.

AVISOS: ORGANITZACIÓ, SISTEMES I RECORREGUTS D'AVÍS

El municipi de Vic utilitza diferents sistemes d'avís a la població:

Megafonia Mòbil: El vehicle de la guàrdia urbana disposa de megafonia mòbil, la qual permet fer difusió pels carrers de la població.

Trucades telefòniques: Les trucades telefòniques a la població o elements vulnerables, en cas de necessitat, es faran a través dels Voluntaris de Protecció Civil i Guàrdia Urbana.

En cas de no fer trucada telefònica, la guàrdia urbana i els voluntaris de protecció civil faran el porta a porta.

Telesistència: Serveis socials s'encarrega de trucar a les persones vulnerables de Vic, gent gran o bé amb problemes de mobilitat, per tal d'informar-los de la situació, i de l'atenció a domicili.

Web municipal i 2.0

El grup d'avisos a la població es cuida de mantenir actualitzada en tot moment la web municipal.

Alhora també en cas d'emergència o per prevenció, es disposa de facebook i twitter.

Comunicació interna, a través de grup de WhatsApp.

L'Ajuntament disposa d'una aplicació, M7 Citizen Security, a partir de la qual pot emetre avisos a tota la població que tingui l'aplicació descarregada.

4.1.3. Procediments de relació i d'integració amb els plans d'àmbits superior

El pla de protecció civil preveu la integració i coordinació amb altres plans d'àmbit superior que es poguessin activar de forma simultània amb el pla. Aquesta coordinació es reflecteix, bàsicament, en els següents aspectes:

Fase emergència	Responsable	Acció	Mitjà
Inici	Alcalde o persona que delegui	Comunicar activació del Pla al CECAT	Telèfon, Correu electrònic o Xarxa Rescat
Durant	CRA o coordinador municipal	Sol·licitud d'ajuda externa, si escau al 112	Telèfon
Durant	Alcalde o persona que delegui	Intercanvi informació amb el CECAT	Telèfon, Correu electrònic o Xarxa Rescat
Durant	Grups locals d'actuació	Col·laboració amb cossos d'emergència	Presencialment
Fi	Alcalde o persona que delegui	Comunicar desactivació Pla al CECAT	Telèfon, Correu electrònic o Xarxa Rescat

4.2. Mesures de protecció a la població

4.2.1. Execució de l'evacuació

L'evacuació consisteix a desplaçar la població afectada a una zona segura.

La responsabilitat de donar l'ordre d'evacuació recau en l'alcalde o alcaldessa. Quan un pla especial de la Generalitat està activat, aquesta responsabilitat recau en última instància en la direcció del Pla especial.

4.2.2. Zones d'allunyament

L'allunyament consisteix a desplaçar la població afectada a una zona segura de forma temporal.

4.2.3. Pautes de confinament

El confinament consisteix en refugiar-se, tancar totes les obertures i entrades de les edificacions (portes, persianes, porticons) i situar-se al més lluny possible de l'origen del risc.

Com a norma general, el confinament és la mesura més segura tret que les autoritats valorin altres indicacions.

4.2.4. Control d'accessos

L'objectiu del control d'accessos és impedir que persones i vehicles aliens a la gestió de l'emergència puguin entrar en la zona de risc. D'aquesta manera s'impedeix que aquestes persones es posin en perill i es garanteix que no destorben els grups actuant a la zona de risc. Pot ser necessari, en el seu cas, el control i l'ordenació del trànsit en les zones adjacents, amb l'objecte de facilitar l'arribada de nous recursos.

S'estableix control d'accessos als punts següents:

El controls d'accessos s'establiran en funció de l'emergència. En el cas d'inundacions veure cartografia de punts de tall i taula de l'apartat de tasques preventives i operatives.

4.3. Centres d'acollida. Tipologia

CENTRES D'ACOLLIDA. TIPOLOGIA.				
Centres d'Acollida		Capacitat	Contacte	Observacions
CA1	CCVic Can Pau Raba	50	938 864 724	Disposa dels serveis bàsics amb aigua calenta, sanitaris amb dutxa i calefacció.
CA2	CCVic Serra de Senferm	50	938 854 970	Disposa dels serveis bàsics amb aigua calenta, sanitaris amb dutxa i calefacció.
CA3	CCVic La Guixa	100	938 850 681	Disposa dels serveis bàsics amb aigua calenta, sanitaris i calefacció.
CA4	CCVic Santa Anna	50	938 814 341	Disposa dels serveis bàsics amb aigua calenta, sanitaris amb dutxa i calefacció.
CA5	Pavelló Poliesportiu (Si estan buits i no considerats vulnerables)	400	Júlia Almor 689 315 580 938 862 100 (ext. 27104)	Disposa dels serveis bàsics amb aigua calenta, sanitaris i calefacció.
CA6	Alberg Municipal*	22	Veure quadre	Disposa dels serveis bàsics amb aigua calenta, sanitaris, dutxes, llits, mantes i calefacció.

*L'Alberg Municipal, està gestionat pel Servei d'Allotjament d'Urgència (SAU) i obre les portes de 20:00 a 08:00 hores, així que en cas que estigui lliure, podria ser utilitzat pels primers moments d'una emergència.

Telèfons de contacte:

20:00 – 08:00 h: 937 828 497

08:00 h – 20:00 h : 658 953 928 (Toni Jimenez)

Horari laboral : 628 929 693 (Anna Rufí)

Nota: Caldrà que la Guàrdia Urbana disposi d'una còpia de les claus dels Centres Cívics, per si cal obrir-los fora del seu horari.

Document 5. Fitxes d'actuació

FITXA 1: FITXA D'ACTUACIÓ PEL CENTRE RECEPTOR D'ALARMES (CRA)

TIPUS D'EMERGÈNCIA	ALERTA	EMERGÈNCIA	Instruccions específiques
General	Rebre l'avís d'emergència i compilar tota la informació possible.		
	Realitzar els avisos necessaris per tal d'activar l'ajuda externa, si escau: bombers, serveis sanitaris d'urgència, etc.		Trucada al 112 i als serveis necessaris.
	En cas que el Pla s'activi de manera formal, ha d'avisar als membres del Consell Assessor i el Gabinet d'Informació.		
	Verificar avís.	Mantenir comunicació amb l'ajuda externa.	
	Activar el pla de comunicació amb aquest ordre de trucades:		
	1r CECAT		Es notifica l'alerta i si cal, es confirma després d'avaluar la situació.
	2n Coordinador municipal d'emergències		
	3r Cap del Grup local d'ordre i avisos a la població		Notificació mitjançant trucada d'emergències.
	4t Cap del Grup local d'intervenció		Notificació mitjançant trucada telefònica.
	5è Cap del Grup local logístic i d'acollida		
6è Cap del Grup local sanitari			
7è Consell Assessor			
8è Gabinet d'Informació			
9è Representant municipal al Pla de la Generalitat que correspongui			
Mantenir informat puntualment al coordinador municipal de l'emergència			
Comunicar el fi de l'emergència a totes les entitats notificades.		Seguir el mateix ordre d'avisos al pla de comunicació.	

FITXA 2: FITXA D'ACTUACIÓ PER A L'ALCALDE / RESPONSABLE MUNICIPAL DE L'EMERGÈNCIA

TIPUS D'EMERGÈNCIA	Funcions
General	Mantenir-se informat sobre la situació a través del coordinador Municipal de l'Emergència.
	Activar el Pla municipal d'emergències.
	Decidir el canvi de nivell d'activació del Pla, si escau.
	Constituir el CECOPAL i convocar el Comitè Municipal d'Emergències a través del CRA.
	Prendre mesures preventives, si escau. Ordenar: - Avisos a la població, especialment als elements vulnerables. - Tasques d'evacuació i acollida.
	Requerir a les entitats privades i als particulars la col·laboració necessària.
	Decretar si escau, mobilitzacions i expropiacions temporals.
	Desactivar el Pla Municipal-

FITXA 3: FITXA D'ACTUACIÓ PEL COORDINADOR MUNICIPAL DE L'EMERGÈNCIA

TIPUS D'EMERGÈNCIA	ALERTA	EMERGÈNCIA	Instruccions específiques
General	Rebre l'avís d'emergència del CRA.		
	Avisar a l'alcalde i mantenir el contacte.		Trucar a l'alcalde, fer una valoració inicial i en cas d'activar-se el Pla, comunicar-ho al CECAT i al CRA.
	Fer el seguiment de l'emergència i coordinar els diferents serveis municipals.		
	En cas necessari es confirmar que s'ha avisat al 112.		Verificar amb el CRA.
	Donar les ordres d'activació del grup local d'ordre i avisos a la població, Consell Assessor i Gabinet d'Informació.	Donar les ordres d'activació de tots els grups d'emergència.	Directament o a través del CRA.
	Coordinar l'execució de les accions per controlar l'emergència.		Directament o a través del CRA.
	Notificació de l'emergència al CECAT.		Directament o a través del CRA.
	Proposar a l'alcalde un canvi del nivell d'activació.		Amb el CECOPAL.
	Controlar les operacions de mitigació de l'emergència i d'informació.		
	Confirmar la fi de l'emergència i la seva comunicació interna i externa.		Directament o a través del CRA.

FITXA 4: FITXA D'ACTUACIÓ PER AL CAP DEL GRUP LOCAL D'ORDRE I AVISOS A LA POBLACIÓ

TIPUS D'EMERGÈNCIA	Funcions
General	Mantenir-se localitzable al telèfon per si se'l requereix.
	Fer el seguiment de l'evolució de l'emergència
	Dirigir-se al CECOPAL quan el convoquin.
	Mantenir informat al COORDINADOR MUNICIPAL.
	Funcions d'avisos a la població:
	Vetllar per que es realitzin les comunicacions a població (telefònicament, rutes d'avís,...) segons indicacions de l'ALCALDE.
	Difondre les mesures d'autoprotecció.
	Funcions d'ordre:
	Establir controls d'accessos per impedir accés a persones no autoritzades o per la seva seguretat, en coordinació amb Mossos d'Esquadra en cas que s'escaigui.
	Executar evacuacions, en cas que s'escaigui segons ordeni Bombers i en coordinació amb Mossos d'Esquadra.

FITXA 5: FITXA D'ACTUACIÓ PER AL CAP DEL GRUP LOCAL DE LOGÍSTICA I ACOLLIDA

TIPUS D'EMERGÈNCIA	Funcions
General	Mantenir-se localitzable al telèfon per si se'l requereix.
	Vetllar per la provisió d'avituellaments o altres recursos a petició de l'ALCALDE.
	En cas d'evacuacions: <ul style="list-style-type: none"> ○ Establir lloc d'acollida d'acord amb el nombre de persones a acollir i d'acord amb el CAP DE GRUP D'ORDRE I AVISOS i ALCALDE. ○ Donar instruccions al grup d'acollida perquè prepari l'espai. ○ Donar instruccions al grup logístic perquè prepari avituallaments. ○ Assegurar que es designa una persona per portar el registre de persones acollides. ○ Vetllar per si existeixen necessitats mèdiques o farmacèutiques en el lloc d'acollida. Les funcions del grup sanitari, en aquest cas, seran per transmetre informació. Si cal activar ajuda externa, que ho comunicui al coordinador d'emergències i aquest doni ordre d'activar el 112.
	En cas de detectar altres necessitats no disponibles en el municipi, comunicar-ho al COORDINADOR MUNICIPAL.
	Assegurar la correcta gestió de voluntaris ocasionals (registre, assignar responsable,...).
	Dirigir-se al CECOPAL quan el convoquin.
	Mantenir informat al COORDINADOR MUNICIPAL.
Nevades	A més, <ol style="list-style-type: none"> 1. Coordinar les tasques de neteja de la xarxa viària. 2. Preveure el material necessari per minimitzar les conseqüències de l'emergència, fundents, maquinària, etc 3. Donar suport i avituallament, si s'escau, als vehicles desviats als aparcaments. 4. Donar suport al grup sanitari en el transport de persones que necessiten atenció sanitària (ex. diàlisi) per anar a l'hospital.

FITXA 6: FITXA D'ACTUACIÓ PER AL CAP DEL GRUP LOCAL SANITARI

TIPUS D'EMERGÈNCIA	Funcions
General	Mantenir-se localitzable al telèfon per si se'l requereix.
	Dirigir-se al CECOPAL quan el convoquin-
	Fer el seguiment de persones assistides i conèixer la seva ubicació i estat.
	Mantenir informat al COORDINADOR MUNICIPAL.

FITXA 7: FITXA D'ACTUACIÓ PER AL CAP DEL GABINET D'INFORMACIÓ

TIPUS D'EMERGÈNCIA	Funcions
General	Ha de contactar amb l'alcalde. Ha de demanar-li informació i instruccions. Si l'alcalde constitueix el CECOPAL , ha de desplaçar-s'hi.
	Ha de centralitzar, coordinar i preparar la informació que rep del Comitè d'Emergència, sobre l'emergència i facilitar-la a la població, als grups actuants o a d'altres administracions a través dels mitjans de comunicació.
	Ha de difondre les ordres, informació i consells d'autoprotecció adequats a la població durant la situació de risc. Web de la pàgina de Protecció Civil de la Generalitat amb els consells d'autoprotecció: http://interior.gencat.cat/ca/arees_dactuacio/proteccio_civil/consells_autoproteccio_emergencia

FITXA 8: FITXA D'ACTUACIÓ PER AL CAP DEL GRUP LOCAL D'INTERVENCIÓ

TIPUS D'EMERGÈNCIA	Funcions
Incendi forestal	Mantenir-se localitzable al telèfon per si se'l requereix.
	Informar als voluntaris de l'ADF de la situació d'alerta.
	Fer d'enllaç entre CECOPAL i ADF.
	Dirigir-se al CECOPAL quan el convoquin.
	Organitzar relleus quan sigui necessari.
	En cas que requereixin avituallaments, comunicar-ho al CAP DE GRUP LOGÍSTIC.
	Mantenir informat al COORDINADOR MUNICIPAL.

FITXA 9: FITXA D'ACTUACIÓ PER AL REPRESENTANT MUNICIPAL AL PLA AUTONÒMIC

TIPUS D'EMERGÈNCIA	Funcions
General	Mantenir-se localitzable al telèfon per si se'l requereix.
	Si ho requereix el DIRECTOR DEL PLA AUTONÒMIC, desplaçar-se al CECAT o mantenir-s'hi en comunicació.
	Incorporar-se al CECAT com part del CONSELL ASSESSOR del PLA AUTONÒMIC.
	Mantenir comunicacions entre CECOPAL i Consell Assessor del PLA AUTONÒMIC.

**FITXA 10: FITXA D'ACTUACIÓ PER AL REPRESENTANT PER AL CAP DEL GRUP LOCAL
D'AVALUACIÓ SISMICA**

TIPUS D'EMERGÈNCIA	Funcions
SISMES	Mantenir-se localitzable al telèfon per si se'l requereix.
	Col·laborar en les tasques que s'exposen a continuació, d'acord amb el cap del Grup d'Ordre i Avisos a la població.
	Primera estimació dels possibles danys al municipi.
	Inspecció i classificació de les edificacions, en funció del seu estat i perillositat.
	Delimitació dels danys a habitatges i altres construccions essencials al municipi.
	Seguiment de l'estat dels serveis bàsics del municipi: aigua potable, combustibles, xarxa de gas, elèctriques i telefòniques.
	Coordinar les seves actuacions amb els altres grups a través del CCA
	Assessorar el director del pla DUPROCIM, per al desenvolupament de les seves competències.
	Informar el responsable municipal de l'emergència de l'evolució de la situació a temps real.
	Fer el seguiment de persones assistides i conèixer la seva ubicació i estat.

Document 6. Directori telefònic i catàleg de mitjans i recursos

6.1. Directori telefònic

6.1.1. Organigrama municipal de l'emergència

ORGANIGRAMA MUNICIPAL DE L'EMERGÈNCIA			
CÀRREC OPERATIU	CÀRREC HABITUAL	NOM I COGNOMS	TELÈFON
Centre Receptor d'Alarmes	Guardia Urbana de Vic	---	xxx
Director del Pla	Alcaldia	Albert Castells Vilalta	xxx
Substitut	1er tinent d'alcaldia	Bet Piella Pons	xxx
Coordinador municipal de l'emergència	Tècnic Protecció Civil	Albert Trabal Campdelacreu	xxx
Substitut	Sotscap Guàrdia Urbana	Lourdes Rota Benito	xxx
Cap del Grup local d'ordre	Regidoria de Seguretat	Elisabet Franquesa i Roca	xxx
Substitut	Regidoria de protecció civil	Elisenda Carrera Comerma	xxx
Cap del Grup local avisos a la població	Regidoria Comunicació	Albert Castells Vilalta	xxx
Substitut	Cap de ganivet alcaldia	Berta Vaqué	xxx
Cap del Grup local logístic	Regidor de Manteniment i Serveis, Medi Ambient i Món Rural	Ester Coma Bassas	xxx
Substitut	Regidoria Protecció Civil	Elisenda Carrera Comerma	xxx
Cap del Grup local d'acollida	Regidora de Benestar i Família	Núria Homs i Molist	xxx
Substitut	Regidoria Protecció Civil	Elisenda Carrera Comerma	xxx

Cap del Grup local sanitari	Regidoria de Salut	Xavier Farrés Fabrè	xxx
Substitut	Regidoria Protecció Civil	Elisenda Carrera Comerma	xxx
---	Tècnica de Salut	Roser del Val	xxx
Cap del Gabinet d'informació	Alcaldia	Albert Castells Vilalta	xxx
Substitut	1er tinent d'alcaldia	Bet Piella Pons	xxx
Cap del Grup local d'intervenció	Regidoria Protecció Civil	Elisenda Carrera Comerma	xxx
Substitut	Regidoria Món Rural	Ester Coma Bassas	xxx
Cap del Grup Avaluador Sísmic	Regidoria Urbanisme	Ester Coma Bassas	xxx
Substitut	Arquitecte	Elisenda Foradada Calle	xxx
Representant municipal al CECAT	Tècnic Consell Comarcal d'Osona	Albert Trabal Campdelacreu	xxx
Substitut	Tècnic Àrea Medi Ambient	Ausiàs Roselló Lloret	xxx

COMPOSICIÓ DELS GRUPS:

GRUP LOCAL D'INTERVENCIÓ			
CÀRREC OPERATIU	CÀRREC HABITUAL	NOM I COGNOMS	TELÈFON
ADF Fontfreda	---	Santi Canadell	xxx
ADF Fontfreda	---	Carles Morera	xxx

GRUP LOCAL LOGÍSTIC I D'ACOLLIDA			
CÀRREC OPERATIU	CÀRREC HABITUAL	NOM I COGNOMS	TELÈFON
ACOLLIDA			
Acollida	AVPC (9 operatius)	Francisco Gallardo	xxx
LOGISTICA			
Logístic	Mantenimnet de Serveis	Anna Seijas	xxx
Logístic	Mantenimnet de Serveis	Santi Garolera	xxx
Logístic	Residus, neteja i espais verds	Jordi Boadas	xxx

GRUP LOCAL D'ORDRE I AVISOS A LA POBLACIÓ			
CÀRREC OPERATIU	CÀRREC HABITUAL	NOM I COGNOMS	TELÈFON
Ordre	Guardia Urbana	Antonio Jurjo	xxx
Avisos	Avisos telefònics Serveis Socials	Anna Rufí	xxx
Avisos	Avisos telefònics Mon Rural	Sonia Ramos	xxx
Avisos	Web municipal, facebook i twiter	Alba Jaumandreu	xxx

GABINET D'INFORMACIÓ			
CÀRREC OPERATIU	CÀRREC HABITUAL	NOM I COGNOMS	TELÈFON
---	Alcaldia	Albert Castells Vilalta	xxx
---	Tecnica comunicació	Alba Jaumandreu	xxx

REPRESENTANT MUNICIPAL AL PLA AUTONÒMIC			
CÀRREC OPERATIU	CÀRREC HABITUAL	NOM I COGNOMS	TELÈFON
Consell Comarcal d'Osona	Tècnic Protecció Civil	Albert Trabal Campdelacreu	xxx
Consell Comarcal d'Osona	Enginyer Consell Comarcal d'Osona	Ausiàs Roselló Lloret	xxx

GRUP AVALUADOR SÍSMIC			
CÀRREC OPERATIU	CÀRREC HABITUAL	NOM I COGNOMS	TELÈFON
Avaluador estat edificis	Arquitecta i regidora d'urbanisme	Ester Coma Bassas	xxx
Avaluador estat edificis	Arquitecta	Elisenda Foradada	xxx

6.1.2. Centres de coordinació i serveis d'emergència

CENTRES DE COORDINACIÓ I SERVEIS D'EMERGÈNCIA		
SERVEI	TELÈFON	CORREU ELECTRÒNIC
112	112	---
CECAT	xxx	xxx
CRA	xxx	xxx
CECOPAL	xxx	xxx
SERVEIS D'EMERGÈNCIES PROPERS		
SERVEI	ADREÇA	TELÈFON
Cos de Mossos d'Esquadra	C/ Era d'en Sellés, 4	xxx
Guardia Civil	C/ Botànic Micó, s/n	xxx

Guardia Urbana de Vic	C/ Era d'en Sellés, 10	xxx
Cos Nacional de Policia	C/ Bisbe Morgades, 4	xxx
Bombers	C-153 km 1,5	xxx
ADF Fontfreda	---	xxx
Cos Agents Rurals	---	xxx
Jutjat núm. 1	C/ Bisbe Morgades, 2	xxx
Jutjat núm. 2	C/ Bisbe Morgades, 2	xxx
Jutjat núm. 3	C/ Bisbe Morgades, 2	xxx
Jutjat núm. 4	C/ Bisbe Morgades, 2	xxx
Jutjat núm. 5	Rambla Hospital, 46	xxx
CCAC dels PAU del municipi		
CAP OSONA	Lourdes Borralleras	xxx
Estadi Municipal de Vic	Miquel Duran Riera	xxx
Recinte Firal el Sucre	Edwin Murillo	xxx
Mercadona C-4340 Coll de Vic	Maria del Carmen Quintero	xxx
Hipermercado Carrefour Vic	Joseba Mirena Alarcón Moyano	xxx
Subestació Elèctrica - REE	Salvador Vilalta Berengueres	xxx
Subestació elèctrica – Endesa	Centre control 24h	xxx
Proquimia, SA	Carles Onyós de Plandolit	xxx
ConSORCI Hospitalari de Vic	Jaume Castellano	xxx
Esfosa	Lluís Saballs Pla	xxx

Cespa Gestion de Residuos SA Vic	Juan Antonio Gazquez Serrano	xxx
Universitat de Vic	Universitat central de Catalunya	xxx

6.1.3. Centres d'acollida

CENTRES D'ACOLLIDA			
CODI	NOM	ADREÇA	TELÈFON
CA1	CCVic Can Pau Raba	C/Raval Cortines, 24	xxx
CA2	CCVic Serra de Senferm	C/ Riera Major, 2	xxx
CA3	CCVic La Guixa	Pla de Maset, s/n	xxx
CA4	CCVic Santa Anna	C/Tagamanent, 1bis	xxx
CA5	Pavelló Poliesportiu	Pl. Del Pare Millan	xxx
CA6	Alberg Municipal	C/Sentfores, 1	xxx

6.1.4. Mitjans de comunicació

MITJANS DE COMUNICACIÓ			
DESCRIPCIÓ	FREQÜÈNCIA	LOCALITZACIÓ	TELÈFONS
Canal Taronja	---	C/ St. Antoni, 2 osona@canaltaronja.cat	xxx
Radio Vic, Osona comarca i Diari El Vigatà	90.3	---	xxx
El 9 Nou / El 9 FM / El 9 TV	96.9 FM	Plaça de la Catedral, 2	xxx
Revista de Vic (Setmanari gratuït)	---	Pare Gallissà, 29 info@larevistadevicat.cat	xxx

El Reclam (Setmanari gratuït)	---	C/Costa d'en Paratge, 22 web@reclam.cat	xxx
Més Osona	---	C/ dels Vilabella, 9	xxx
Osona.com (digital)	---	Miquel Macià i Pere Pratdesaba osona@osona.com	xxx
Ona Digital Osona		Josep Sanfiz osona@onadigital.cat	xxx

6.1.5. Municipis veïns

MUNICIPIS VEÏNS		
NOM MUNICIPI	TELÈFON AJUNTAMENT	TELÈFON POLICIA LOCAL
Gurb	938 860 166	---
Folgueroles	938 122 054	---
Calldetenes	938 863 105	---
Santa Eugènia de Berga	938 855 803	---
Malla	938 830 186	---
Muntanyola	938 856 306	---
Santa Eulàlia de Riuprimer	938 138 000	---

6.2. Catàleg de mitjans i recursos

6.2.1. Mitjans i recursos de l'ajuntament

MITJANS I RECURSOS DE L'AJUNTAMENT			
NOM	UNITATS	PERSONA DE CONTACTE	DADES DE LOCALITZACIÓ
MATERIAL D'ENERGIA I ILUMINACIÓ			
Generador	1	Santi Garolera xxx	Pavelló Castell d'en Plana

MATERIAL SENYALITZACIÓ			
Tanques	---	Guardia Urbàna i Brigada d'Obres	---
Abalisadores	---	Guardia Urbàna i Brigada d'Obres	---
Cintes	---	Guardia Urbàna i Brigada d'Obres	---
Megafonia	---	Guardia Urbàna	---
Megafonia	---	Voluntaris Protecció Civil	---
MAQUINÀRIA PESADA			
Mini excavadora MINOR ESX-30	1	Responsable Brigada obres	Magatzem brigada
Mini excavadora ZETCAT	1	Responsable Brigada obres	Magatzem brigada
Camió NISSAN 2009	1	Responsable Brigada obres	Magatzem brigada
Camió NISSAN 2002	1	Responsable Brigada obres	Magatzem brigada
Camió IVECO	1	Responsable Brigada obres	Magatzem brigada
Camió llevaneus tipus UNIMOC amb estenadora de sal Mercedes	1	Responsable Brigada obres	Magatzem brigada
Tractor i sembradora que reparteix sal potassa Carrao	1	Responsable Brigada obres	Magatzem brigada

6.2.2. Vehicles municipals

VEHICLES MUNICIPALS

Num.	MARCA-MODEL	DEPARTAMENT/UBICACIÓ
Vehicles de propietat		
1	Honda Visión 50	Serveis
2	Zetcat Lanz 11 LL41 + pala	Serveis
3	Maquinària d'obres Retro JCB 1CX	Serveis
4	Maquinària d'obres AUSA DV17	Serveis
5	Tractor Agrícola Kubota ST3/1	Serveis
6	Pegaso Comet	Serveis
7	Renault 4 TL	Serveis
8	Renault Kangoo	Serveis
9	Nissant Trade 3.0	Serveis
10	Opel Combo-C VAN	Serveis
11	Renault Express 1.1	Serveis
12	Renault Kangoo Express	Serveis
13	Fiat Scudi Combi 1.9 TD	Serveis
14	Renault Express	Serveis
15	Nissan L-80 09 basculant	Serveis
16	Citroën C-15	Serveis
17	Renault Tràfic T333	Serveis
18	Renault Kangoo	Serveis
19	Renault Trafic Passenger Combi 9DCI 115CV	Serveis
20	Peugeot Partner 1.9	Serveis
21	Seat Ibiza CLX 1.9 D	Serveis
22	Citroën Jumper 2.0	Serveis
23	Nissant Atleon	Serveis
24	Peugeot Partner	Serveis
25	Tractor Agrícola Carraro Tigretac 4400HST	Serveis
26	Tractor Agrícola Kubota	Serveis
27	Renault Expres 1400 Combi	Serveis

28	Peugeot Elyseo 100	Serveis
29	Dacia Logan Break F1	Serveis
30	Nissan Cabstar	Serveis
31	Ford KA	Urbanisme
32	Renault 4 TL	Urbanisme
33	Honda NT650V	Guàrdia Urbana
34	Honda NT650V	Protecció Civil
35	Nissant Trade 100 Grua Remolc	Guàrdia Urbana
36	Honda CB500	Guàrdia Urbana
37	Honda CB500	Guàrdia Urbana
38	Piaggio X8-250	Guàrdia Urbana
39	Piaggio X8-250	Guàrdia Urbana
40	Piaggio X8-250	Guàrdia Urbana
41	Piaggio X8-250	Guàrdia urbana
42	Piaggio X8-250	Guàrdia urbana
43	Honda XL 700 VA	Guàrdia urbana
44	Honda XL 700 VA	Guàrdia Urbana
45	Piaggio X EVO 250	Guàrdia urbana
46	Piaggio X EVO 250	Guàrdia urbana
47	Piaggio X EVO 250	Guàrdia urbana
48	Toyota RAV4	Guàrdia urbana
49	Toyota RAV4	Guàrdia urbana
50	Citroën C3	Guàrdia urbana
51	Nissan Almera Tino 2.2 DCI	Guàrdia urbana
52	Mercedez Benz Vito 111 CDI	Guàrdia urbana
53	Honda NSS300 FORZA ABS	Guàrdia urbana
54	Honda NSS300 FORZA ABS	Guàrdia urbana
55	Honda Forza 300	Guàrdia urbana
56	Honda Forza 300	Guàrdia urbana
57	Nissan Cabstar	Guàrdia urbana

58	Nissan Qasqai	Guàrdia urbana
59	Mitsubishi Montero	Protecció Civil
60	Suzuky Samurai	Protecció Civil
61	Piaggio Vespa 125	Alcaldia – Ordenances
62	Vespino 1002	Alcaldia – Ordenances
63	Peugeot ELYseo 125	OFIM
64	Peugeot ELYseo 125	Medi Ambient
65	Opel Combo	Agents cívics
66	Nissan Primastar	Cultura
Vehicles d'arrendament		
67	Toyota Prius	Guàrdia Urbana
68	Toyota Prius	Guàrdia Urbana
69	Nissant Pathfinder 2.5 DCI	Guàrdia Urbana
70	Mercedes Vito 113 CDI Mixto Compac	Guàrdia Urbana
71	Toyota Auris 1.8 14H	Alcaldia

6.2.3. Associacions i grups voluntaris locals

ASSOCIACIONS I GRUPS VOLUNTARIS LOCALS		
NOM	PERSONA DE CONTACTE	DADES DE LOCALITZACIÓ
AVPC	Francisco Gallardo Villén	xxx
AVPC	Daniel Romero Ibañez	xxx
AVPC	Farah Afraz Chamharouch	xxx
AVPC	Aina Vallbona del Rio	xxx
AVPC	David Alcala Herreros	xxx
AVPC	Alex Minguez Amat	xxx
AVPC	Paula Cabrera Carbones	xxx
AVPC	Raul Minaya Ruiz	xxx

AVPC	David Romero Ibañez	xxx
AVPC	Marc Forbes Sarwar	xxx
AVPC	Adil Yachou Azouaghe	xxx
AVPC	Ismael Azdad Amazian	xxx
AVPC	Oleg Pladevall Coma	xxx
Aspirans a Voluntaris		
AVPC	Segio Castet Castillo	xxx
AVPC	Jose Santiago Pachon	xxx
AVPC	Divine Unakpa Ehwiario	xxx
AVPC	Assia Issaoui	xxx
AVPC	Joanatan Oyarzabal Diaz	xxx

6.2.4. Serveis bàsics

SERVEIS BÀSICS		
SERVEI	PERSONA DE CONTACTE	DADES DE LOCALITZACIÓ
TRANSPORT DE PERSONES		
Autocars Serrat	Joan Serrat	xxx
Autocars Comasòlives	Jaume Comasòlives	xxx
Autocars Bueno	Joan Bueno	xxx
Osona Bus Transports	Joan Martin	xxx
AIGUA		

Aigües Vic, SA	Joan Portavella	xxx
LLUM		
Xarxa Elèctrica	Fecsa-Enher	xxx
GAS		
GAS NATURAL	Jaume Vivet	xxx
SERVEIS FUNERARIS		
Funerària Cuberta	Carrer del Sot dels Pradals, 2	xxx

6.2.5. Serveis sanitaris

SERVEIS SANITARIS		
SERVEI	PERSONA DE CONTACTE	DADES DE LOCALITZACIÓ
DEA		
Desfibrilador via pública	Estació d'Autobusos	Façana principal, sota el porxo de l'andana del c/Pare Gallissà, al costat de la porta d'entrada a dins l'estació
	Oficina de Turisme	Espai dret davant entrada principal
	Edifici El Sucre	Davant entrada principal edifici
	Barri Horta Vermella	A estació transformadora
	ETC Teatre	Davant entrada teatre
	Centre Cívic Can Pau Raba	Mur del Centre Cívic al carrer Canigó
	Centre Cívic Serra de Senferm	Davant entrada Centre Cívic
	Centre Cívic La Guixa	Davant entrada Centre Cívic
Mòbils	Guardia Urbana	A cotxe patrulla

	Guardia Urbana	A la sala de brifing (segon despatx a la dreta entrant per la porta principal) i a cotxe patrulla si és necessari
	Recinte Firal del Sucre	A l'interior del despatx del Recinte Firal i diverses ubicacions segons esdeveniments
	Institut Municipal d'Esports	A la sala de les oficines de l'IME
	Voluntaris de Protecció Civil	El portaran al cotxe, però quan no estigui operatiu, estarà a les instal·lacions de Protecció Civil al pavelló
Interior Pavellons	Pavelló Castell d'en Planes	A la planta baixa, a l'interior de l'infermeria
	Pavelló Ausoneta	A la paret del costat de consergeria, just al costat del taulell d'avisos i abans de baixar l'escala d'accés als vestidors
FARMÀCIES		
Farmàcia Urgell	Rbla. Hospital, 18	xxx
Farmàcia Barnolas	Rbla. del Carme, 27	xxx
Farmàcia Ylla-Català	Pl. Paradís, 2	xxx
Farmàcia Vilaplana	Pl. Major, 17	xxx
Farmàcia Fargas	C/Bisbe Morgades, 25	xxx
Farmàcia Euras	C/ Tagamanent, 1	xxx
Farmàcia Tanyà	Pg. Generalitat, 14	xxx
Farmàcia Arumí	Pl. Divina Pastora, 5	xxx
Farmàcia Terricabras, SCP	C/Candi Bayés, 60	xxx
Farmàcia Aliberch	Rda. Camprodon, 34	xxx
Fedaració Farmacèutica	Rda. Camprodon, 9	xxx
Farmàcia Atlàntida	C/ Montserrat, 11	xxx
Farmàcia Ausa	C/ Pare Huix, 15	xxx

Farmàcia Pou	Av. Olímpia, 5	xxx
Farmàcia Esteve Munmany (Sentfores)	Pl. de la Creu, 1	xxx
MATERIAL SANITARI		
Cadira de rodes	Hospitalitat de Lourdes (Josep Badia)	xxx
Oxigen	Carburos Metalicos, SA	xxx
CENTRES HOSPITALARIS		
CAP VIC NORD	Pl. Divina Pastora, 6	xxx
CAP VIC SUD	Ptge. Pla del Remei, 10-12	xxx
HOSPITAL GENERAL DE VIC	C/ Francesc Pla "El Vigatà", 1	xxx
Hospitalització Domiciliària	Silvia Carbonell (CHV)	xxx
CLÍNICA DE VIC	Rda. Camprodon, 4	xxx
HOSPITAL DE LA SANTA CREU	Rbla. Hospital, 58	xxx
CLINICA SANT JOSEP	C/St. Segimon, 3	xxx
CONSULTORI BAYÉS	Pl Catedral, 6	xxx
ADESLAS	C/ Bisbe Morgades, 45	xxx
ASEPEYO	Pl. Estació, 5	xxx
CADO-CENTRE D'ATENCIÓ DROGODEPENDÈNCIES OSONA	C/ St. Pere, 4	xxx
CENTRE MÈDIC, PSICO-	Av. Països Catalans, 89	xxx

PEDAGÒGIC			
COORDINADACIÓ HOSPITALITZACIÓ DOMICILIÀRIA			
Hospital Universitari de Vic	Hospitalització domiciliària	Silvia Carbonell	xxx

6.2.6. Cementiris i parròquies

CEMENTIRIS I PARRÒQUIES		
SERVEI	UBICACIÓ	TELÈFON
Cementiri de Vic	C/ del Nord, s/n	xxx
Parròquia del Remei	C/ del Remei, s/n	xxx
Parròquia de la Divina Pastora	Pl. Divina Pastora, s/n	xxx
Parròquia de la mare de Deu de Lourdes	Av. Estadi, 9	xxx
Parròquia de la mare de Deu de la Pietat	C/ St. Sadurní, 3	xxx
Parròquia de la mare de Deu del Carme	C/ Gurb, 1	xxx

6.2.7. Privats

PARTICULARS			
SERVEI	NOM	PERSONA DE CONTACTE	DADES DE LOCALITZACIÓ
MAQUINÀRIA PESADA			
Maquinària diversa: Toro, Retro Mixta, Motonivelladora, Robot JCB, caminons	Rases Vic	Esteve Carrera	xxx
		Miquel	xxx
		Josep Trassierra	xxx
		Vintzerotres	xxx

		Angel	xxx
		Toni	xxx
		Eusebi	xxx
		Lluís	xxx
		Àngel	xxx
		Raul	xxx
		Xevi	xxx
		Roger	xxx
Màquina diversa	Obres i Paviments Bou	Carles	xxx
Màquina diversa	Crostres	Santi	xxx
Màquina diversa	Llobet	Llobet	xxx
Màquina diversa		Llobet (fill)	xxx
Màquina diversa	---	Ricard Caralt	xxx
QUEVIURES			
Forn de pa	Pavicsa	---	xxx
Majorista Alimentació	Panadès i Alemany	---	xxx
Menjar Congelat	Casa Tarradellas, SA	---	xxx
Mercat Municipal	Mercat municipal	---	xxx
Majorista alimentació	Gros mercat	---	xxx
Cadena supermercats	Bon Preu	---	xxx
INDUSTRIALS			

Instal·lador d'aigua	Electricitat Solermon	Ramon Soler	xxx
Instal·lador d'aigua	Calefaccions Pradell	J. Pradell	xxx
Instal·lador d'aigua	Arumí Calefaccions, SA	---	xxx
Instal·lador electricistes	Gritec, SA	Genís Terns	xxx
Instal·lador electricista	Servei Electric Aitel	Vicenç Puig	xxx
Neteges industrials	Terricabras Neteges i transports	---	xxx
Neteges industrials	Neida, SL	Jordi	xxx
CENTRES D'ACOLLIDA			
Hostal Osona	C/ Remei	---	xxx
Hotel Balmes	C/ Francesc Pla "El Vigatà"	---	xxx
Hotel Can Pamplona	Eix Onze de Setembre, 10	---	xxx
Hotel Ciutat de Vic	Ptge Can Mastrot, s/n	---	xxx
Alberg Canonge Collell	Av. Olímpia, 4	---	xxx
Hotel i Alberg Seminari de Vic	Ronda Camprodon, 2	---	xxx
EMPRESSES DE SERVEIS BÀSICS			
Abastament d'aigües	Augües Vic, SA	Joan	xxx
Osona Bus Transport	---	Joan Martin	xxx
Deixalleria	CESPA	Toni Nogué	xxx

Enllumenat Públic	Minsvic	Josep Lluís	xxx
Estació Depuradora	Depuradores d'Osona, SL	Joan Portabella	xxx
Gas Natural	Gas Natural	Jaume Vivet	xxx
Telefònica	Telefònica	---	xxx
Xarxa Elèctrica	Fecsa-Enher	---	xxx
EMPRESA SUBMINISTRAMENT DE FUNDENTS			
Centre de Conservació de carreteres	---	Esteve Sala	xxx
7 d'Armor	---	Josep Ma ^a Parramon	xxx
EMPRESSES DE TRANSPORT DE PERSONES I MATERIAL			
Autobús Urbà	---	Joan Martín	xxx
Autocars Serrat	---	Joan Serrat	xxx
Autocars Comasòlives	---	Jaume Comasòlives	xxx
Autocars Bueno	---	Joan Bueno	xxx
Transports Salvans	---	---	xxx
VICTRANSA	---	Jaume Nogué	xxx
CONTAINERS BOU, SL	---	---	xxx
Mudances Santi	---	Santi Povedano	xxx
Mudances Osona, SCV	---	Miquel Panadès	xxx
Autos Vila, SL	---	Santi Vila	xxx
LLOGUER DE GRUPS ELECTRÒGENS			

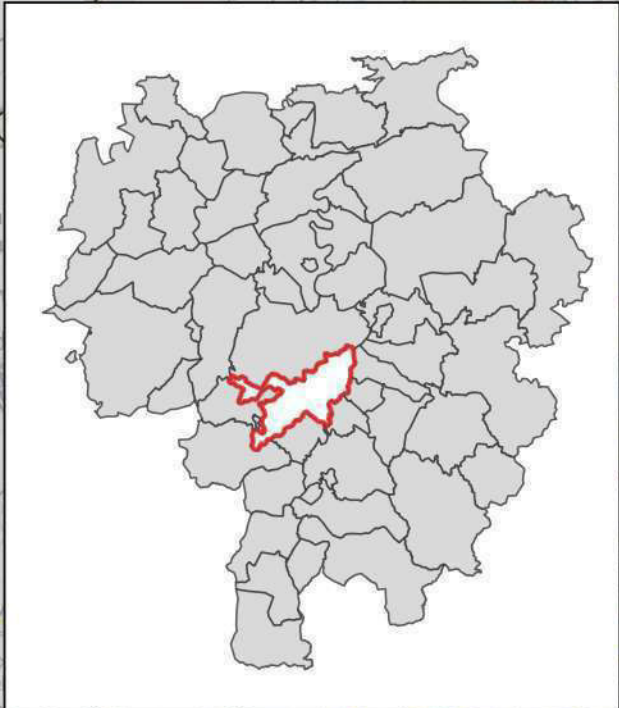
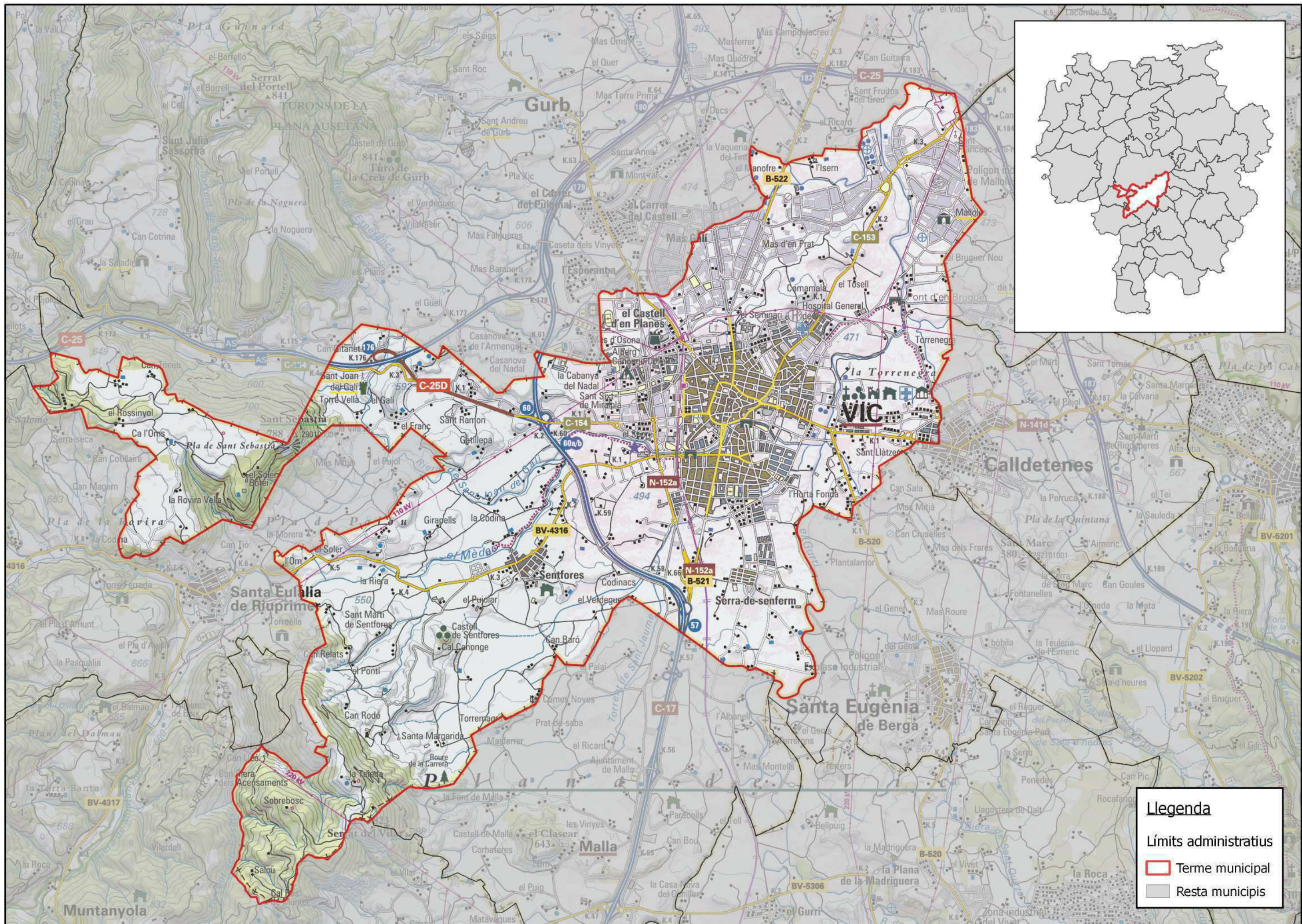
Germans Homs	Cabrera de Mar	Torres d'Iluminació Generadors	xxx
Kiloenergia	Castellbisbal	Torres d'Iluminació Grups electrògens	xxx
Electrogrup	Vila-sec (Tarragona)	Grups electrògens	xxx
Martí Canudas, SA	Sant Andreu de la Barca	Torres d'Iluminació Grups electrògens	xxx
Electromecàniques Mata, SA	Mata (Porqueres)	Grups electrògens	xxx
UNIC	Iualada Tàrrrega Cornellà de Llobregat	Torres d'Iluminació Grups electrògens	xxx
Morillo Energy Rent SAU	Rubí	Torres d'Iluminació Grups electrògens	xxx
Grups electrògens GAM	Barcelona	Grups electrògens	xxx
Grups electrògens Montero	Castelldefels	Grups electrògens	xxx
Grups electrògens Aggreko	Barberà del Vallès	Grups electrògens	xxx

Document 7. Cartografia específica (per a cada risc)

NÚM. PLÀNOL	RISC	TITOL
0	---	Plànol general
1	---	Plànol edificacions aïllades
2	---	Elements bàsics
2.1	Malalties transmissibles emergents	Plànol general Malalties transmissibles emergents
2.2	Ozó	Plànol general Ozó
4	Nevades	Plànol general Nevades
4.2	Nevades	Plànol Nevades: Zones de neteja
4.3	Nevades	Rutes neteja – Zona 1
4.4	Nevades	Rutes neteja – Zona 2
4.5	Nevades	Rutes neteja – Zona 3
4.6	Nevades	Rutes neteja – Zona 4
4.7	Nevades	Rutes neteja – Zona 5
4.8	Nevades	Rutes neteja – Zona 6
4.9	Nevades	Rutes neteja – Zona 7
4.10	Nevades	Rutes neteja – Zona 8
4.11	Nevades	Rutes neteja – Zona 9
4.12	Nevades	Rutes neteja – Zona 10
4.13	Nevades	Rutes neteja – Zona 11
4.14	Nevades	Rutes neteja – Zona 12
4.15	Nevades	Rutes neteja – Zona 13
4.16	Nevades	Rutes neteja – Zona 14
4.17	Nevades	Rutes neteja – Autobus Nord

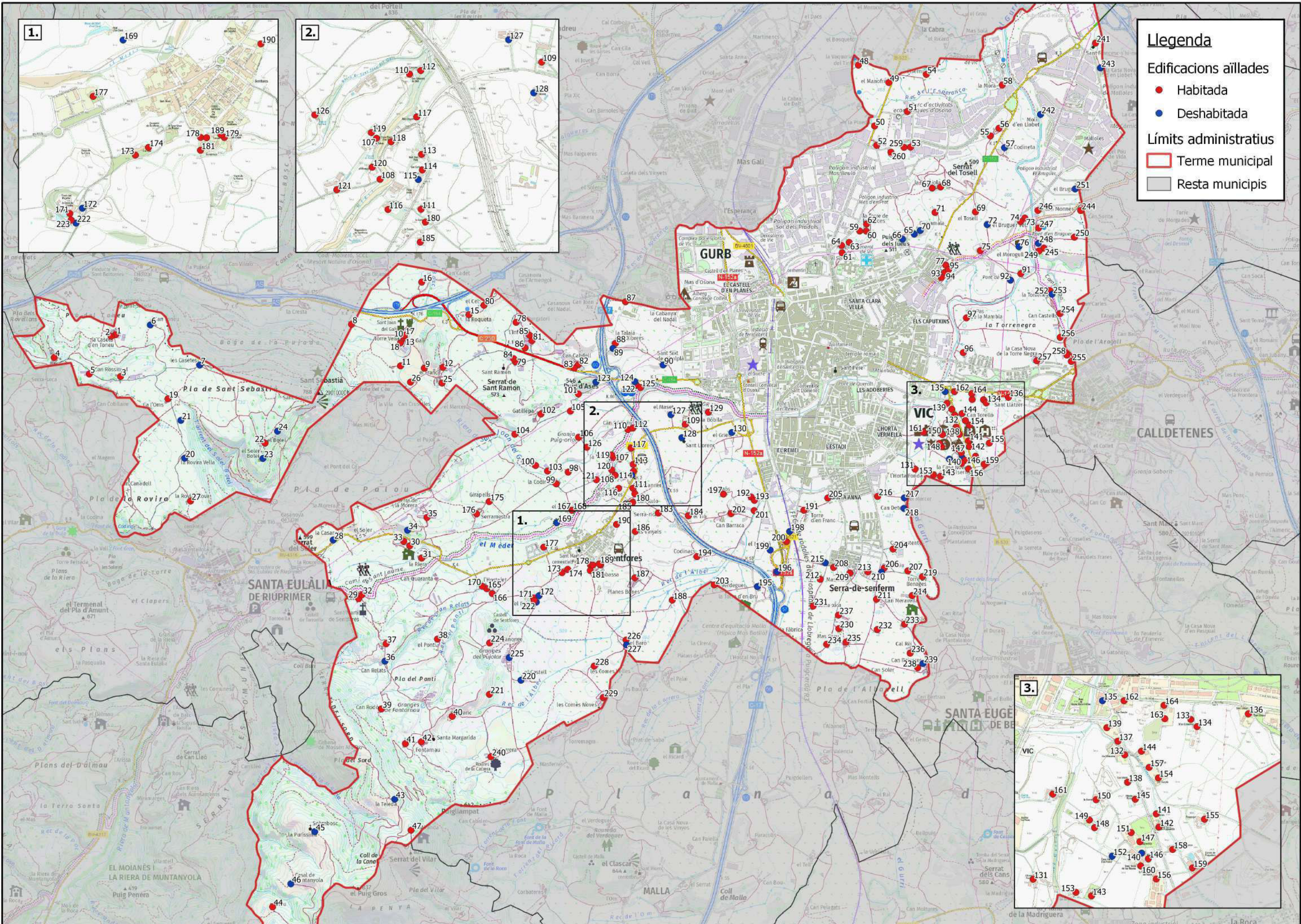
4.18	Nevades	Rutes neteja – Autobus Sud
4.19	Nevades	Rutes neteja – Hospital General
5	Sismes	Plànol general Sismes
5.1	Sismes	Plànol Sismes Elements vulnerables
5.2	Sismes	Plànol edificis
5.3	Sismes	Plànol efecte domino
6	Transport mercaderies perilloses	Planol general
6.1	Transport mercaderies perilloses	---
6.2	Transport mercaderies perilloses	---
6.3	Transport mercaderies perilloses	---
7	Radiològic	Plànol radiològic Reciclatges Osona
7.1	Radiològic	Plànol radiològic Lostec
8	Ventades	Plànol ventades
9	Incendis forestals	Plànol incendis
9.1	Incendis forestals	Plànol incendis diputació
10	Plasecat	Plànol Elements vulnerables
11	Inundacions	Plànol Infraestructures
11.1	Inundacions	Plànol elements vulnerables, PC i PAP
11.2	Inundacions	Plànol elements vulnerables, PC i PAP – Vic Nord
11.3	Inundacions	Plànol elements vulnerables, PC i PAP – Vic Sud
11.4	Inundacions	Plànol general punts de tall
11.5	Inundacions	Plànol general punts de tall – Vic Nord
11.6	Inundacions	Plànol general punts de tall – Vic Sud
11.7	Inundacions	Plànol accessos anella verda – Vic Nord

11.8	Inundacions	Plànol accessos anella verda – Vic Sud
11.9	Inundacions	Plànol general calats T10
11.10	Inundacions	Plànol general calats T100
11.11	Inundacions	Plànol general calats T500
11.12	Inundacions	Plànol de perill segons calats



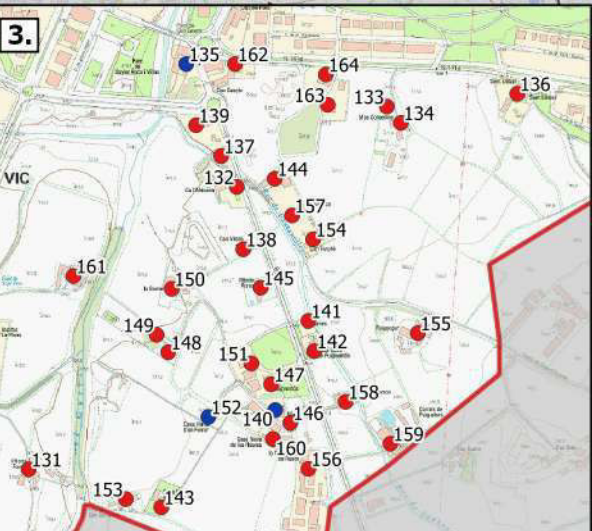
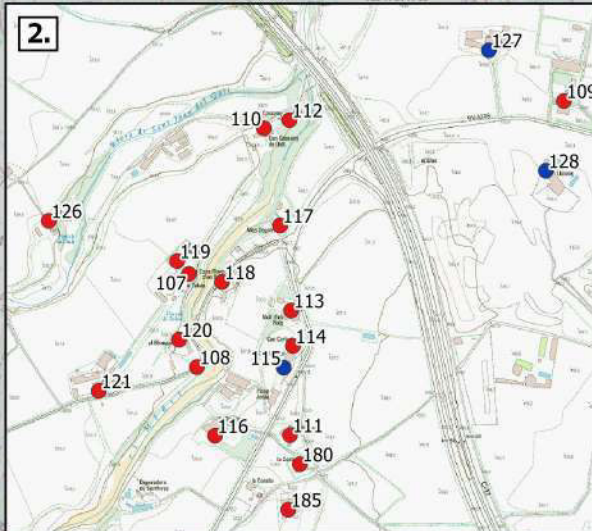
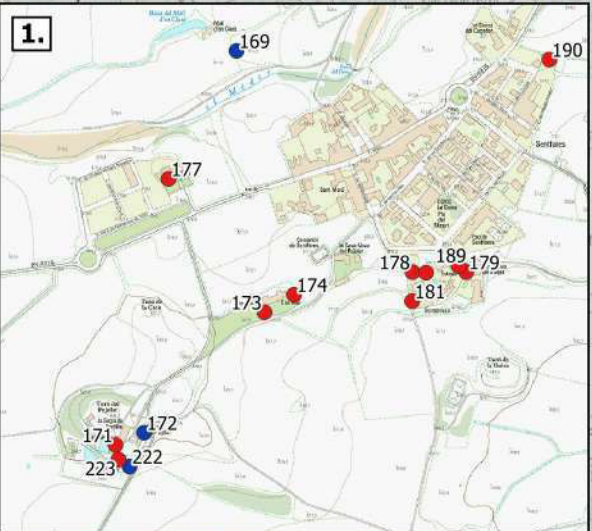
Llegenda

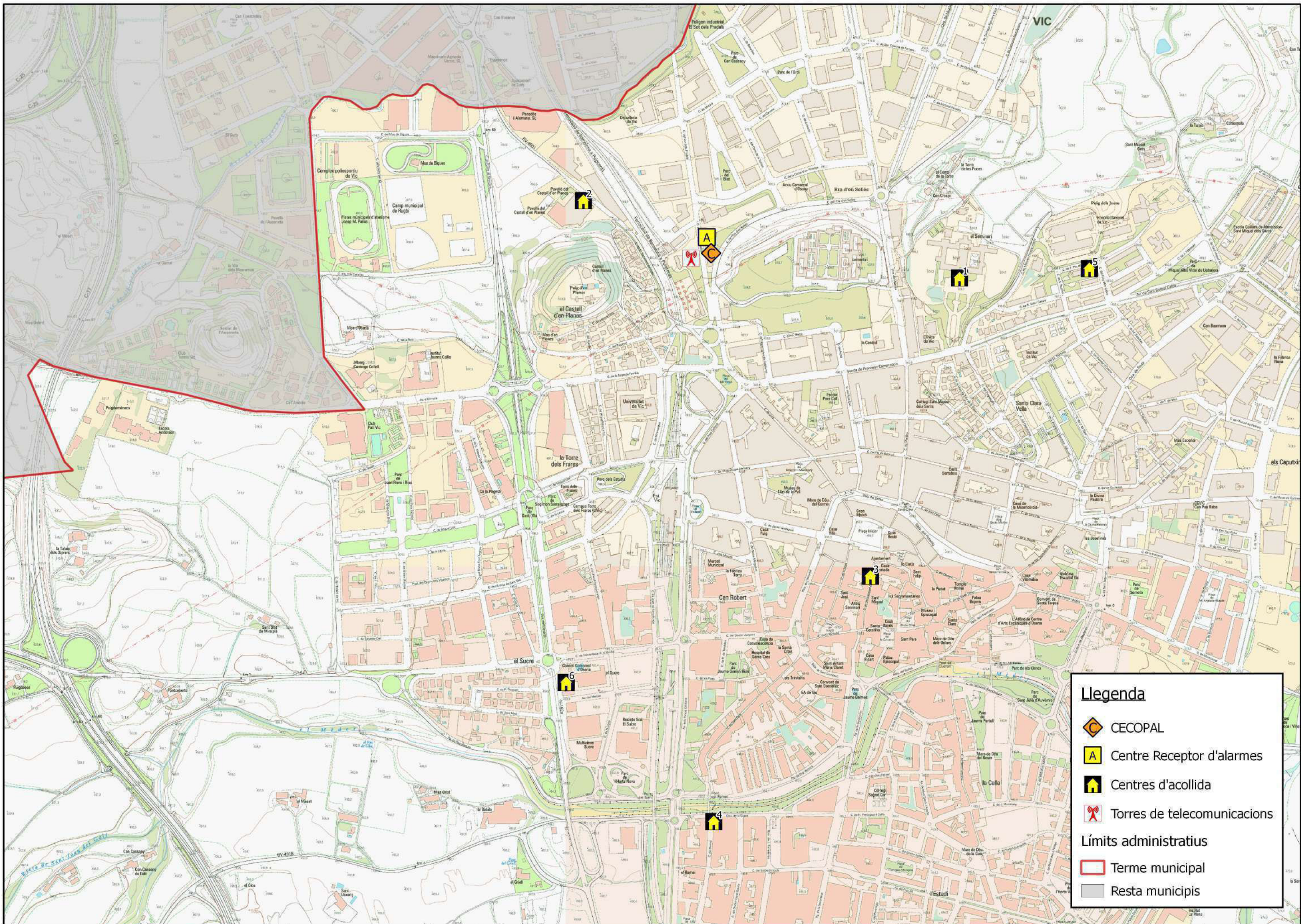
- Límits administratius
- ▭ Terme municipal
- ▭ Resta municipis



Llegenda

- Edificacions aïllades
- Habitada
- Deshabitada
- Límits administratius
- ▭ Terme municipal
- ▭ Resta municipis



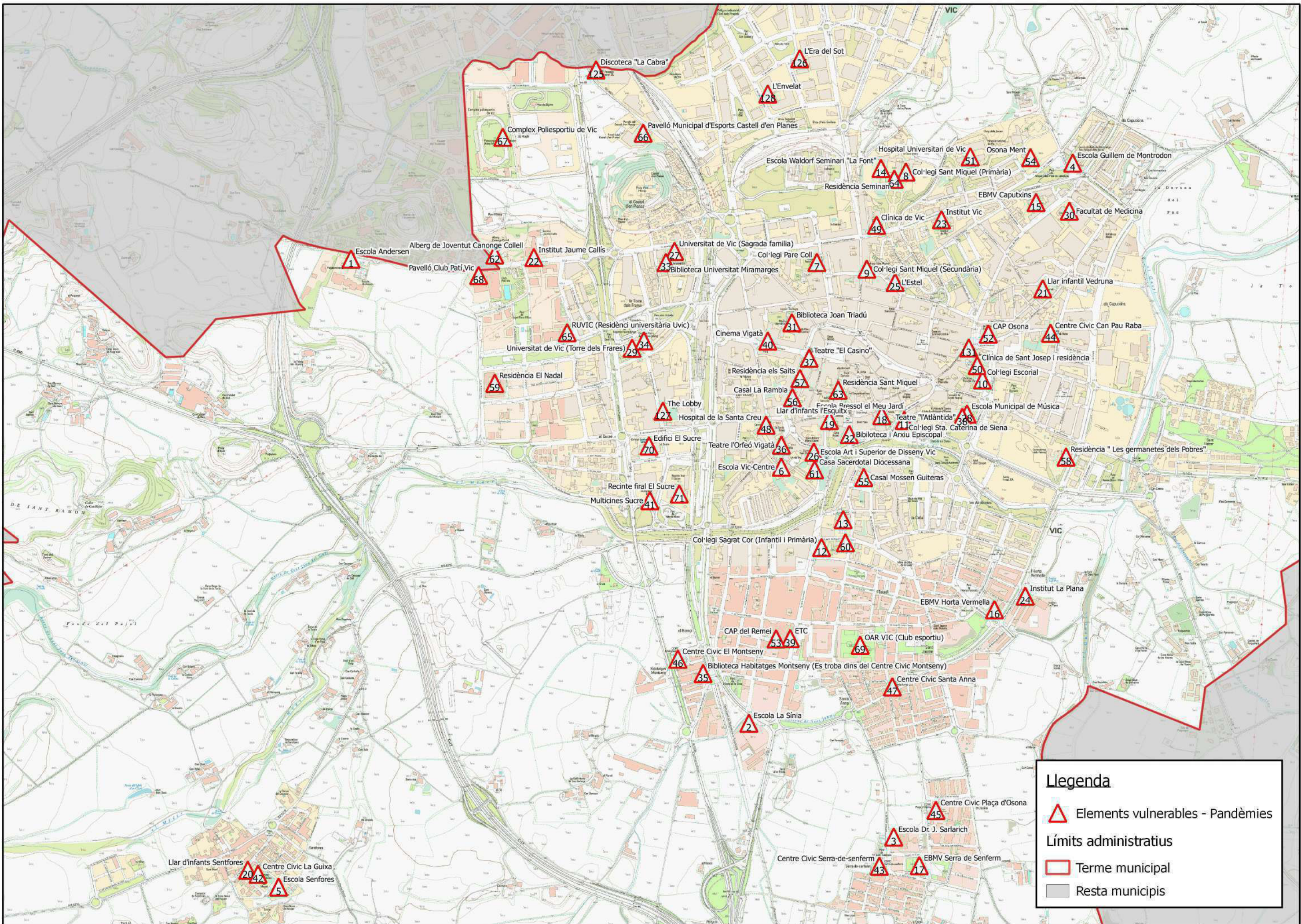


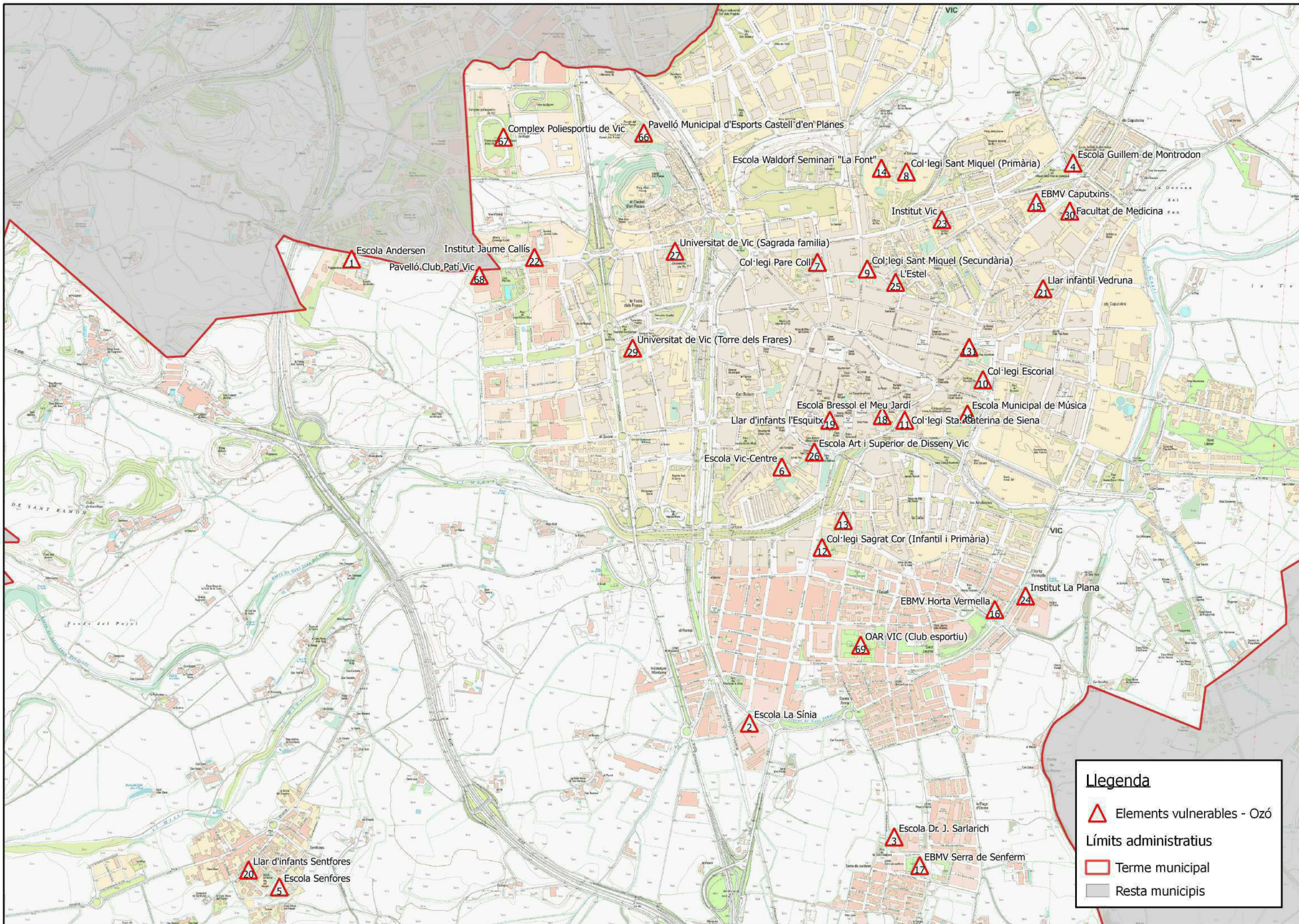
Llegenda

-  CECOPAL
-  Centre Receptor d'alarmes
-  Centres d'acollida
-  Torres de telecomunicacions

Límits administratius

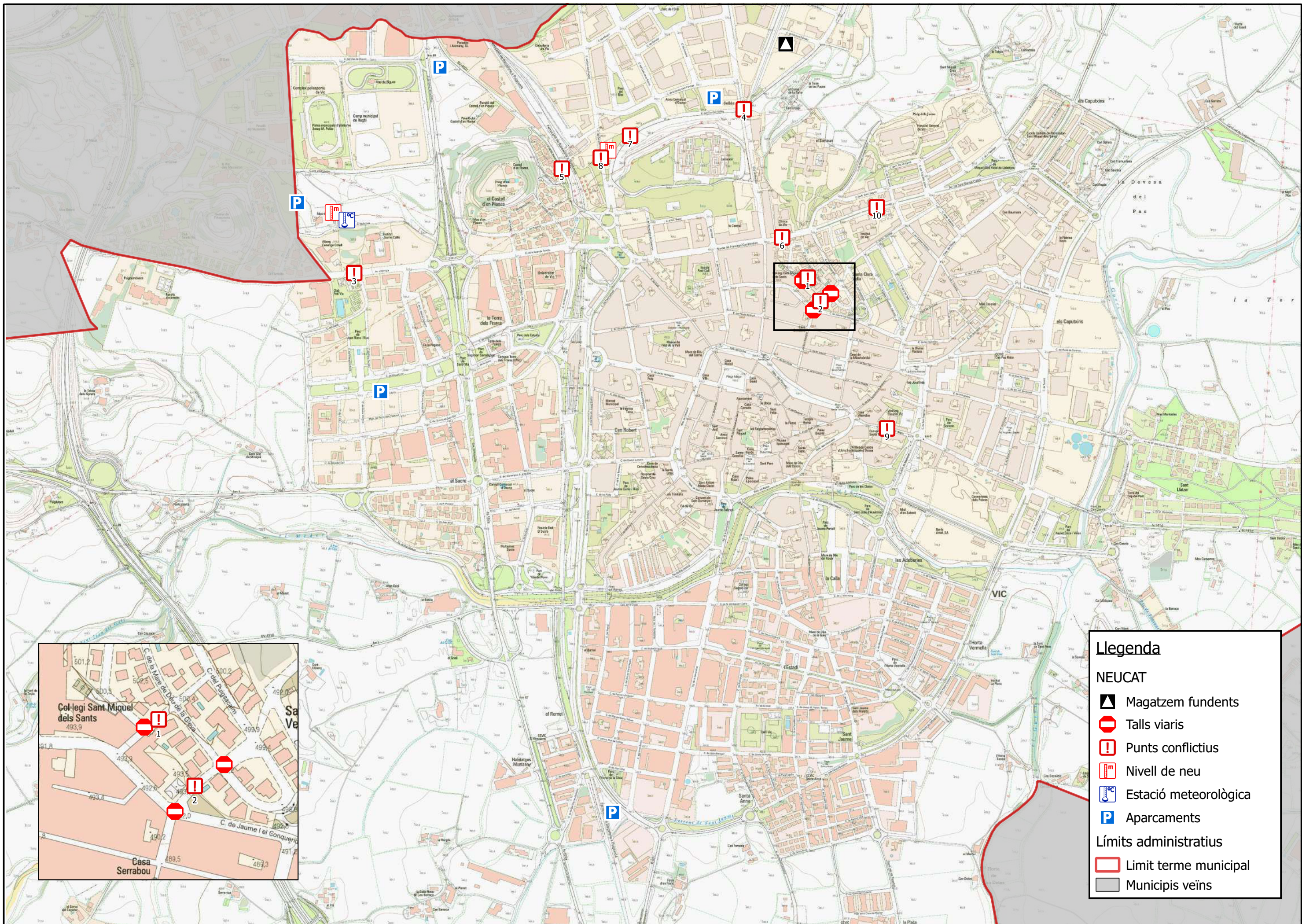
-  Terme municipal
-  Resta municipis





Legenda

- Elements vulnerables - Ozó
- Límits administratius
- Terme municipal
- Resta municipis



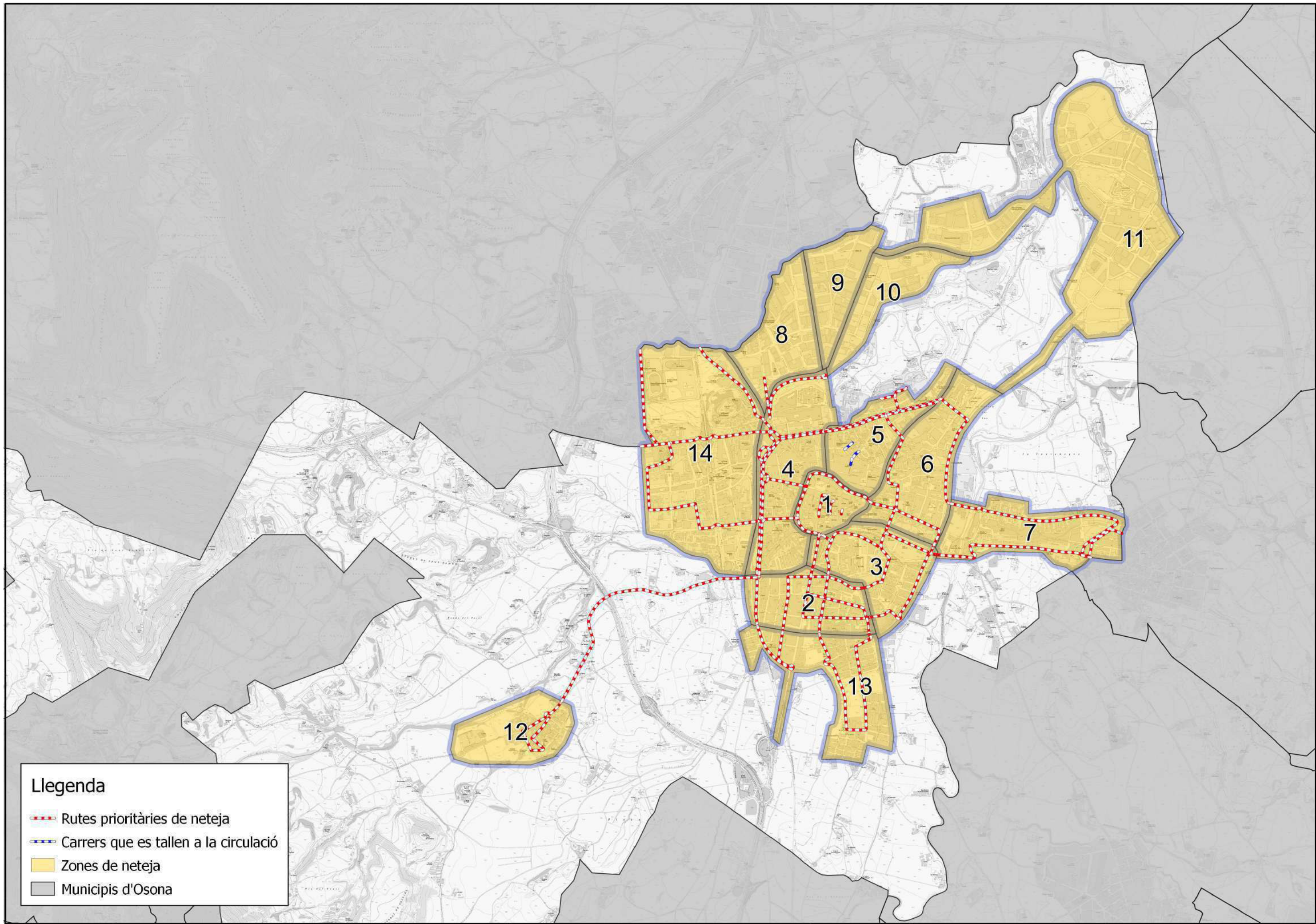
Llegenda

NEUCAT

- Magatzem fundents
- Talls viaris
- Punts conflictius
- Nivell de neu
- Estació meteorològica
- Aparcaments

Límits administratius

- Limit terme municipal
- Municipis veïns



**ZONA 3
HORTA VERMELLA**

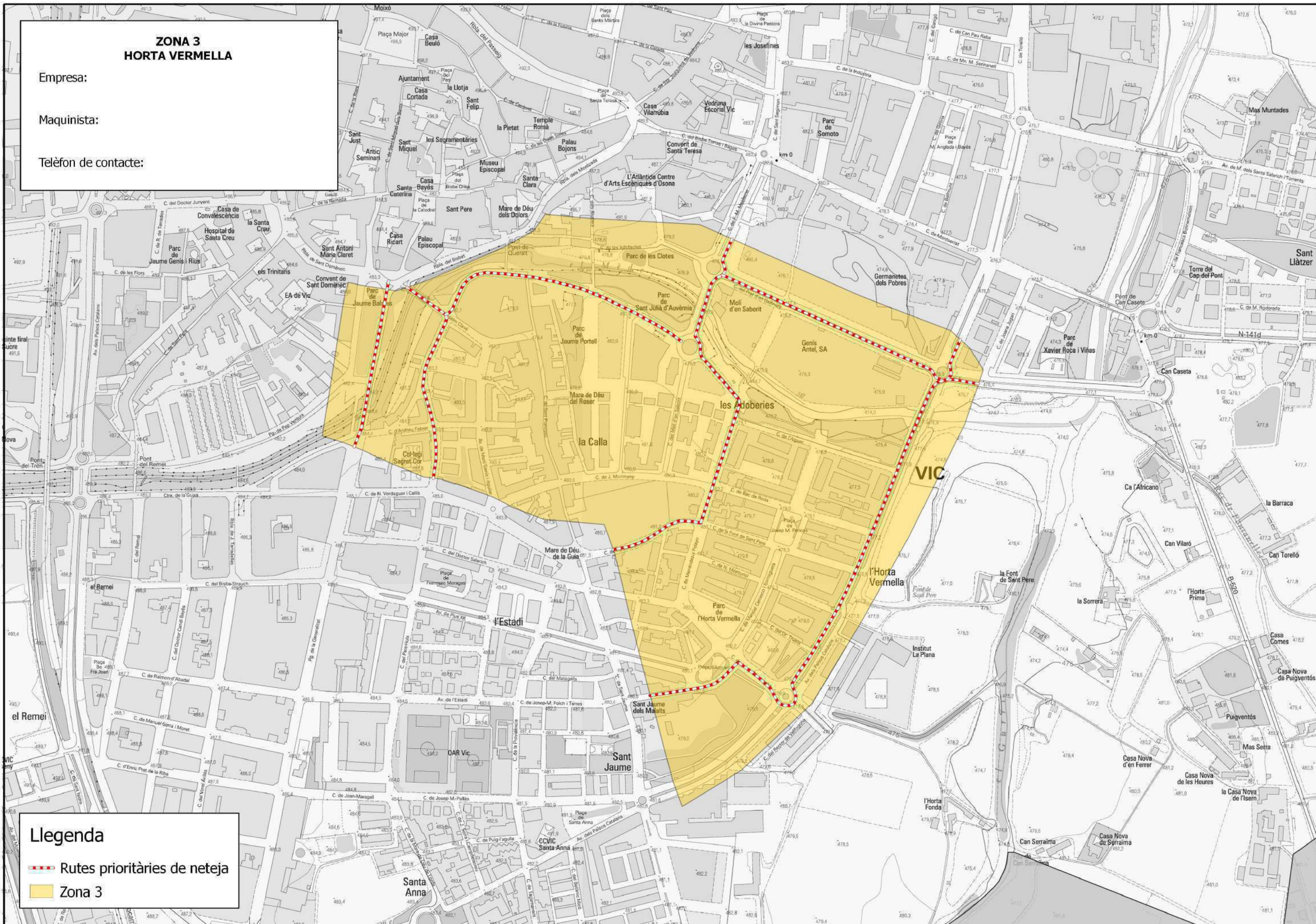
Empresa:

Maquinista:

Telèfon de contacte:

Llegenda

-  Rutes prioritàries de neteja
-  Zona 3




**ZONA 4
CEMENTIRI, ESTACIÓ**

Empresa:

Maquinista:

Telèfon de contacte:

Llegenda

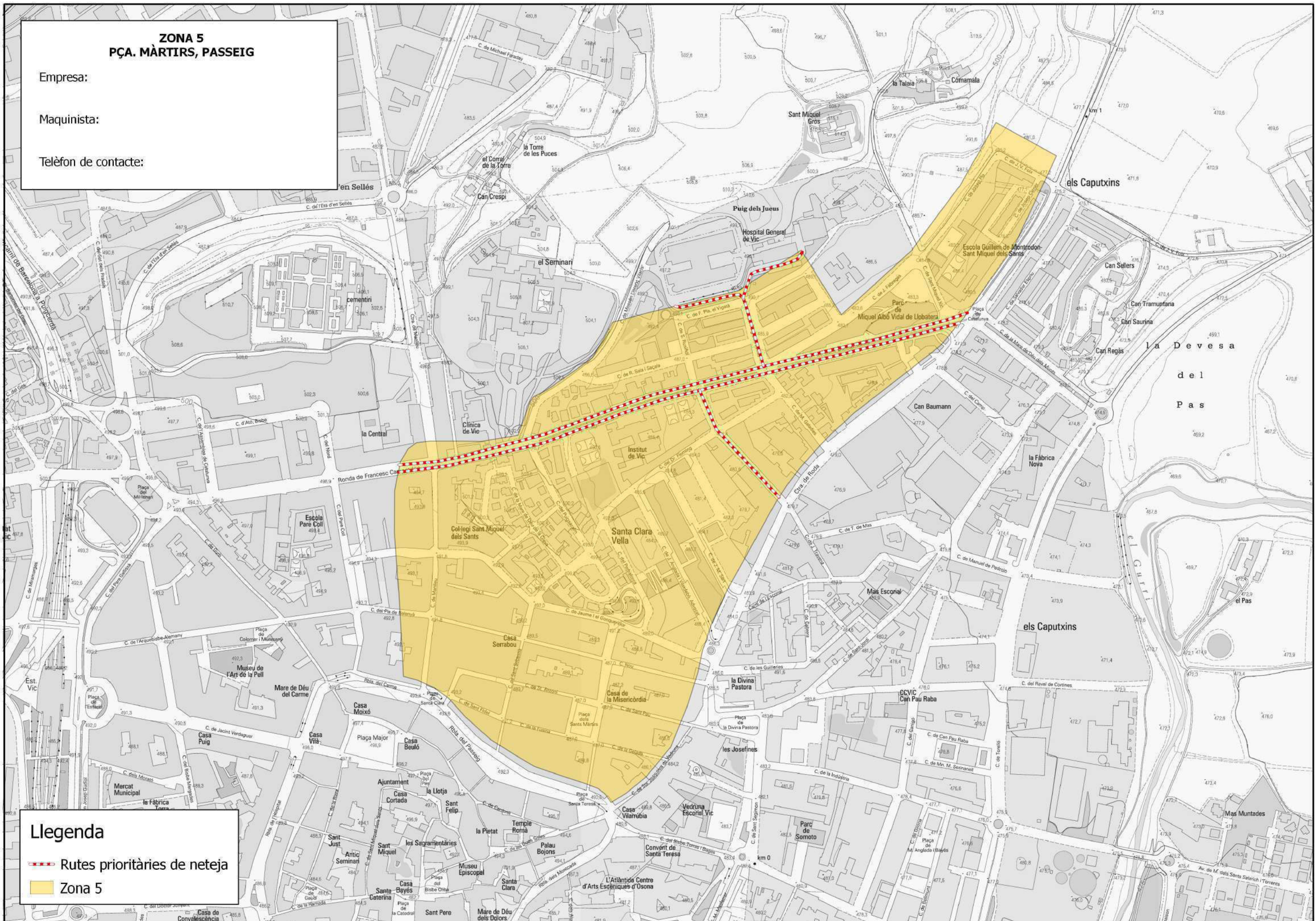
-  Rutes prioritàries de neteja
-  Zona 4

**ZONA 5
PÇA. MÀRTIRS, PASSEIG**

Empresa:

Maquinista:

Telèfon de contacte:



Llegenda

-  Rutes prioritàries de neteja
-  Zona 5



**ZONA 6
DIVINA PASTORA**

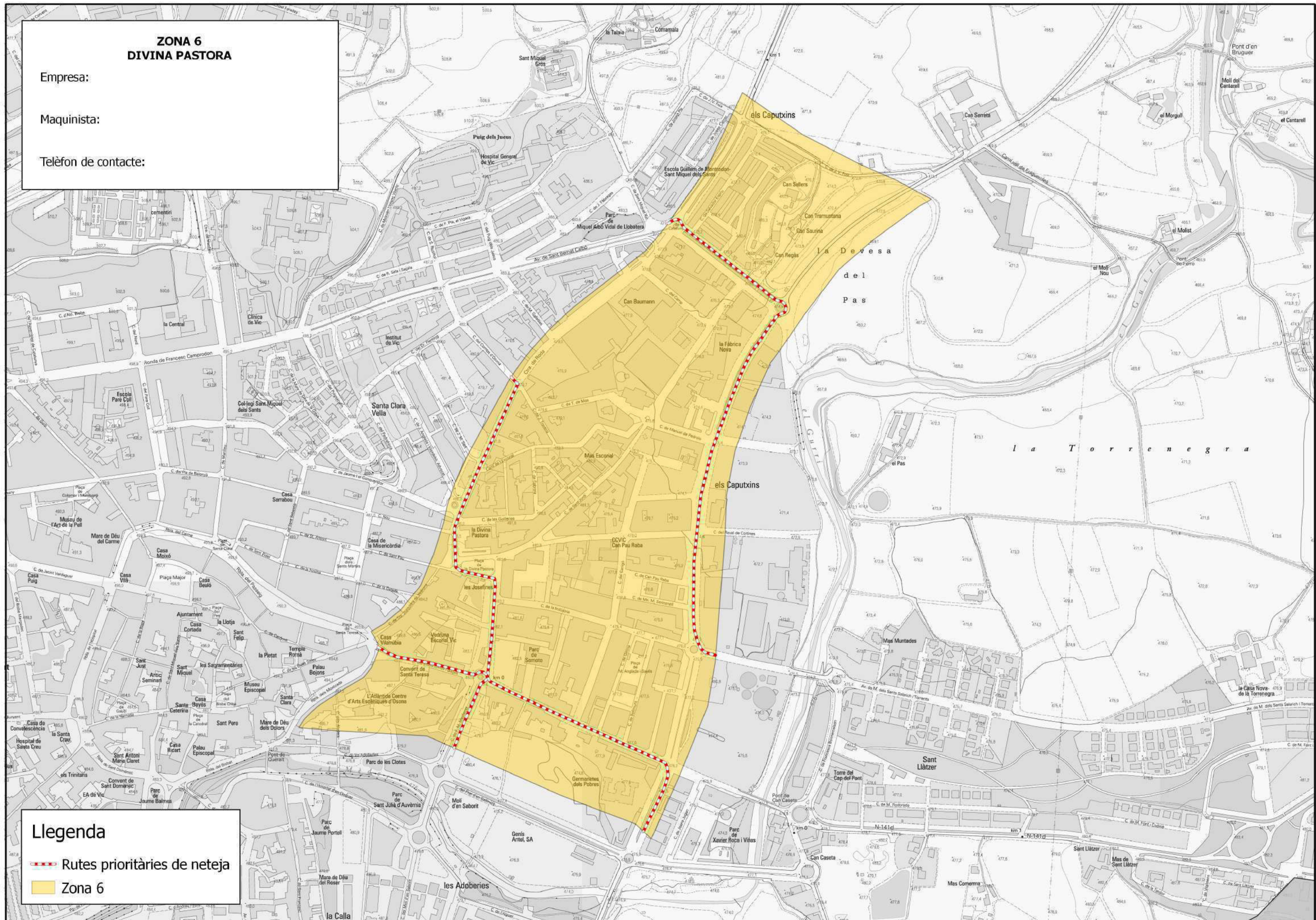
Empresa:

Maquinista:

Telèfon de contacte:

Llegenda

-  Rutes prioritàries de neteja
-  Zona 6

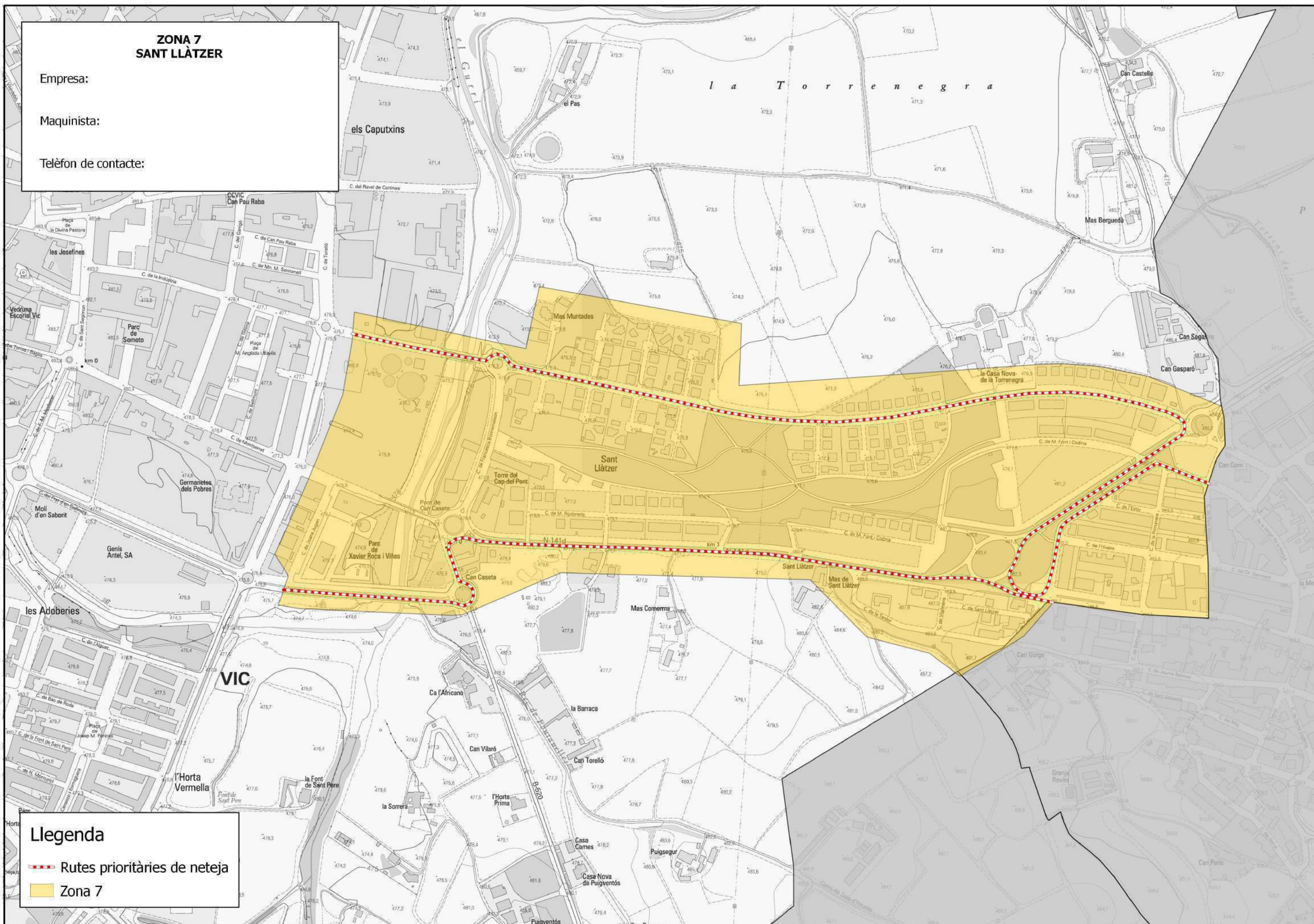


**ZONA 7
SANT LLÀTZER**

Empresa:

Maquinista:

Telèfon de contacte:



Llegenda

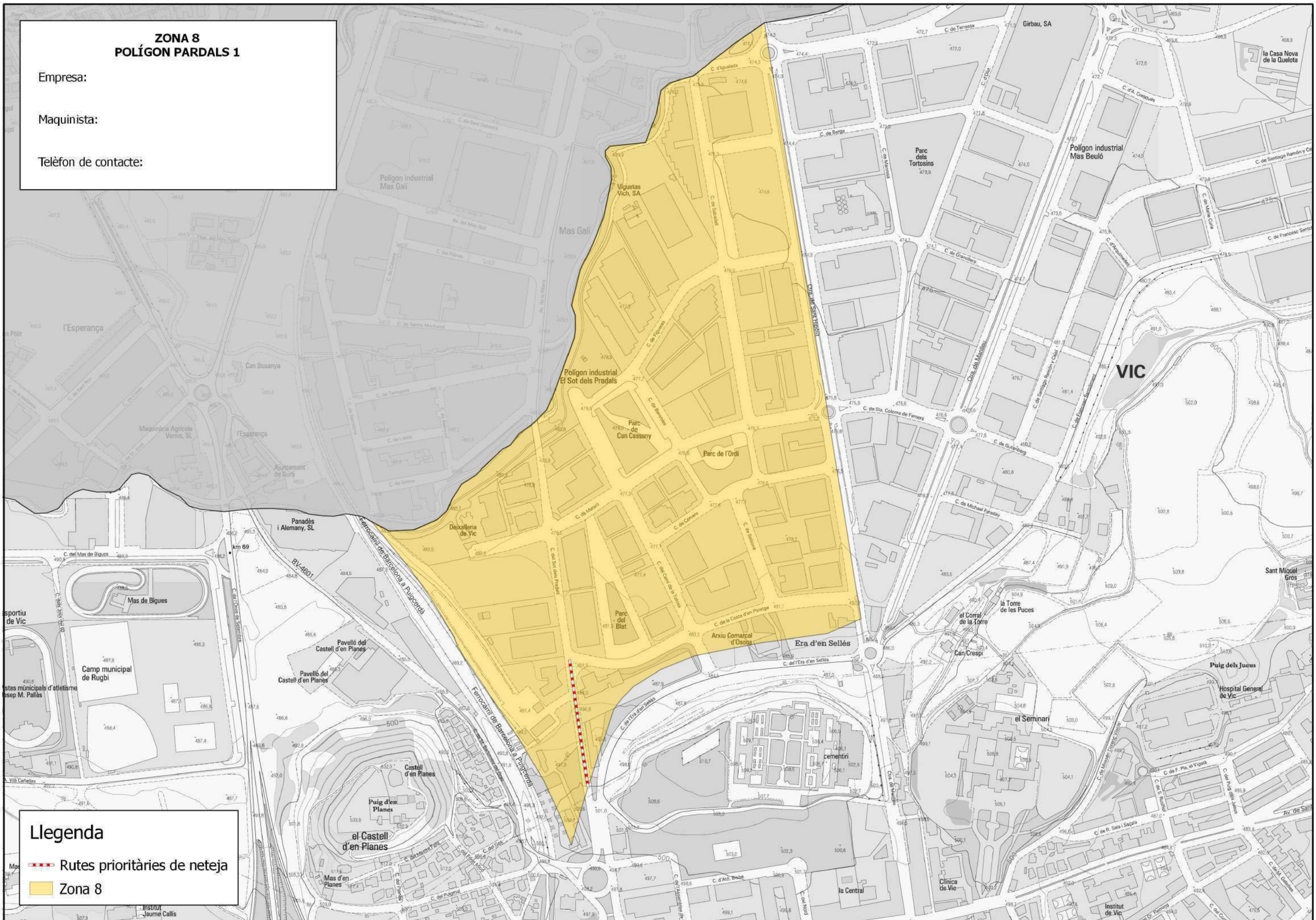
-  Rutes prioritàries de neteja
-  Zona 7

**ZONA 8
POLÍGON PARDALS 1**

Empresa:

Maquinista:

Telèfon de contacte:



Llegenda

-  Rutes prioritàries de neteja
-  Zona 8



**ZONA 9
POLÍGON PARDALS 2**

Empresa:

Maquinista:

Telèfon de contacte:

Llegenda

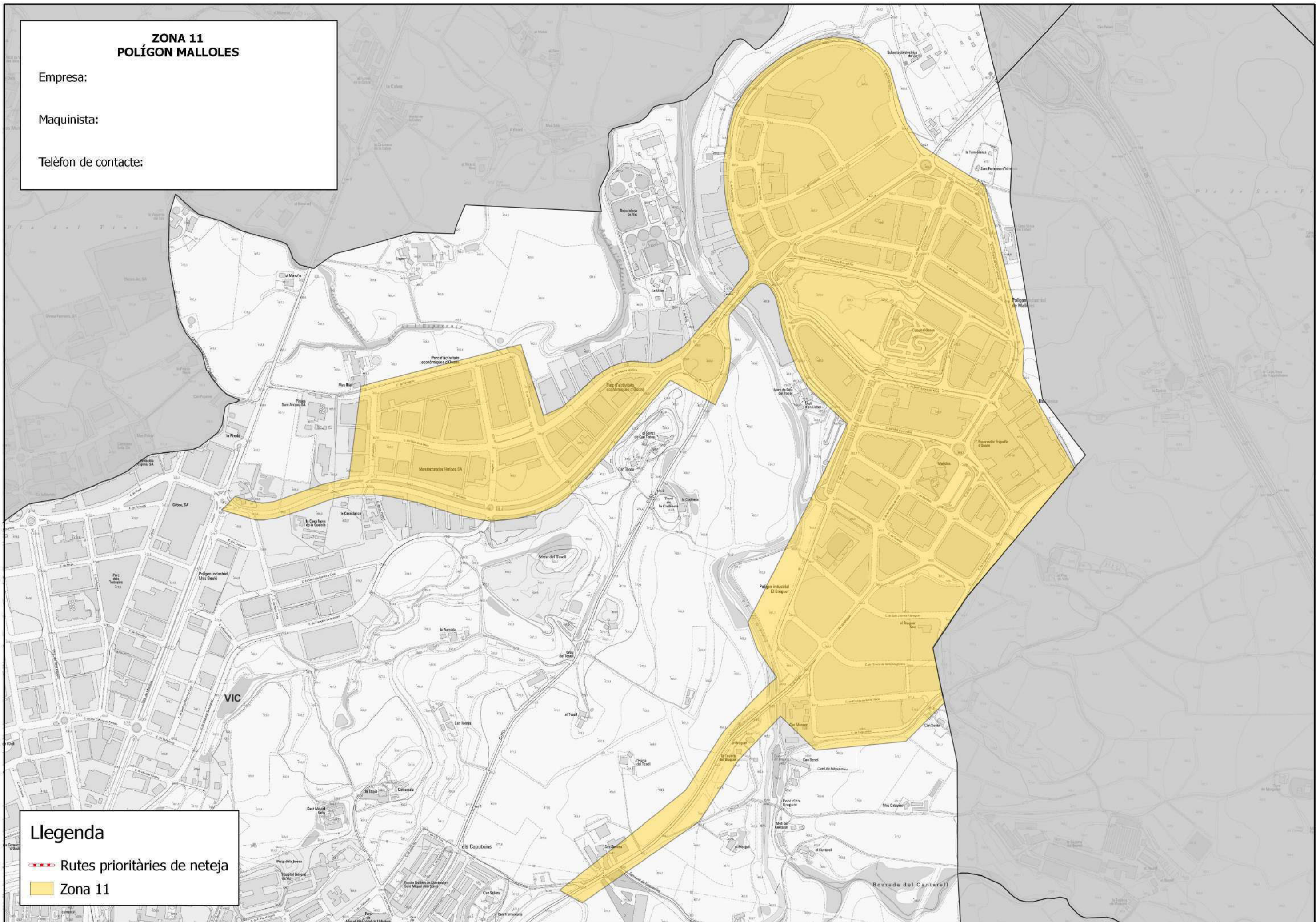
-  Rutes prioritàries de neteja
-  Zona 9

**ZONA 11
POLÍGON MALLOLES**



Empresa:

Maquinista:

Telèfon de contacte:



Llegenda

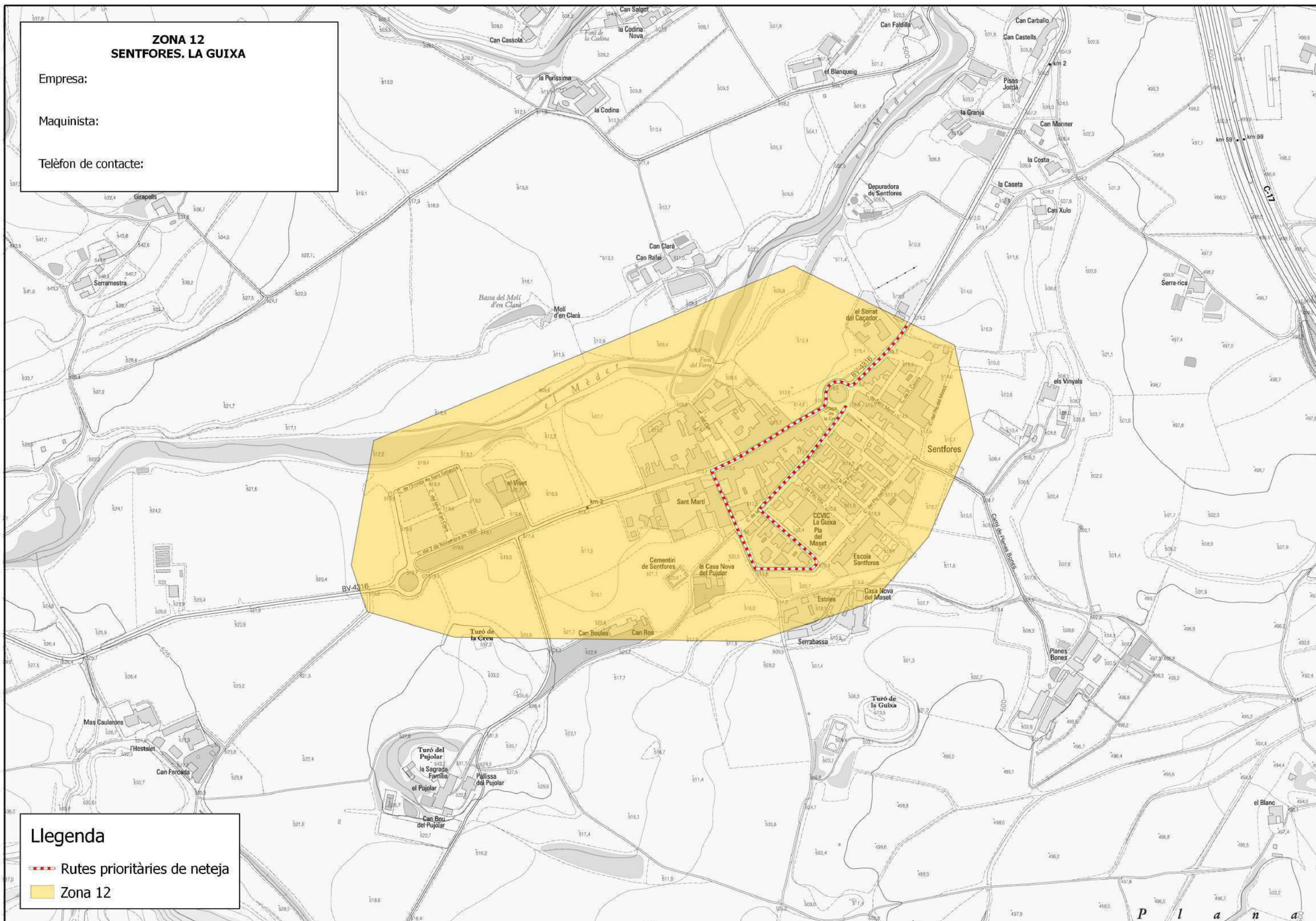
-  Rutes prioritàries de neteja
-  Zona 11

**ZONA 12
SENTFORES. LA GUIXA**



Empresa:

Maquinista:

Telèfon de contacte:



Llegenda

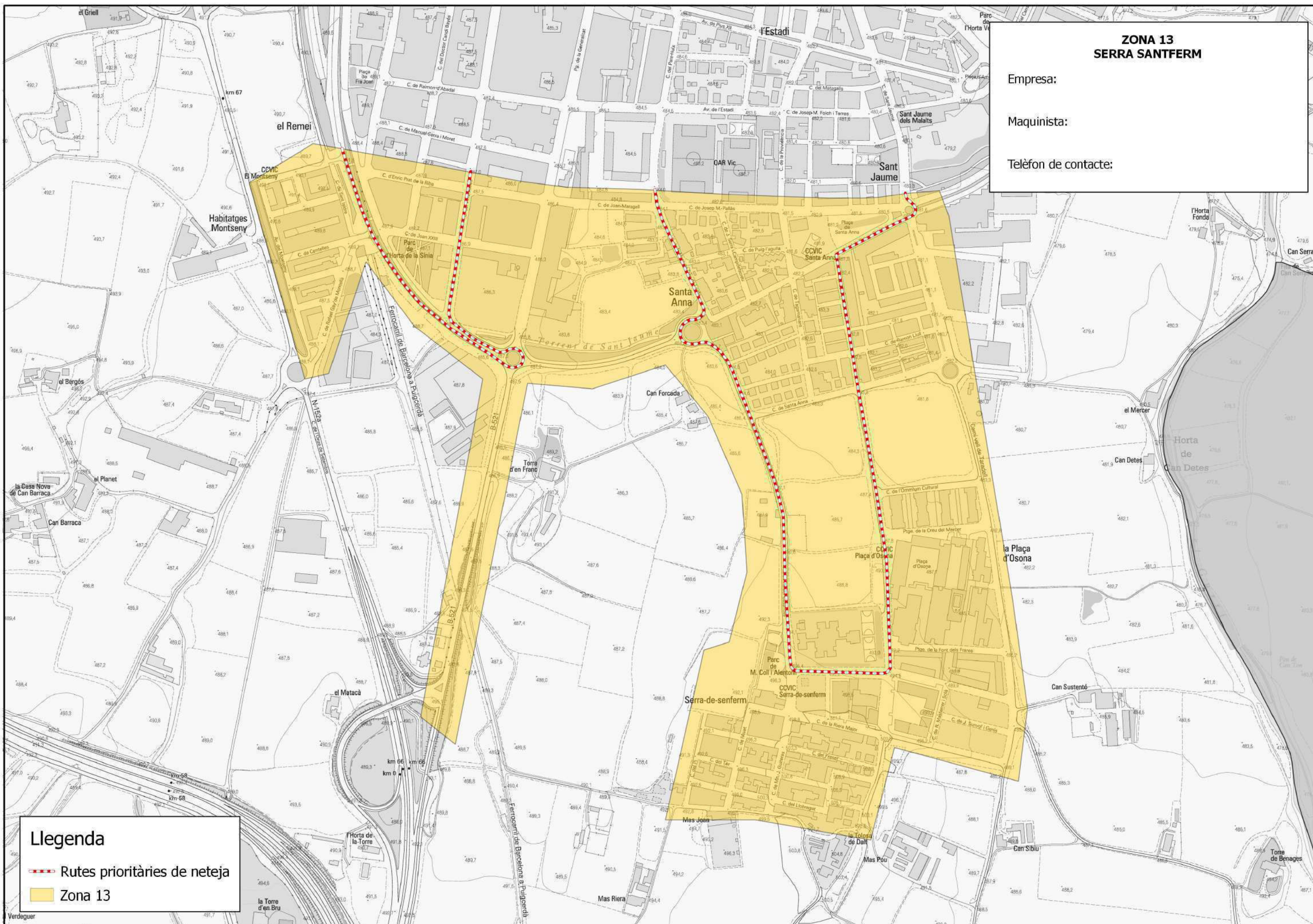
-  Rutes prioritàries de neteja
-  Zona 12

**ZONA 13
SERRA SANTFERM**

Empresa:

Maquinista:

Telèfon de contacte:



Llegenda

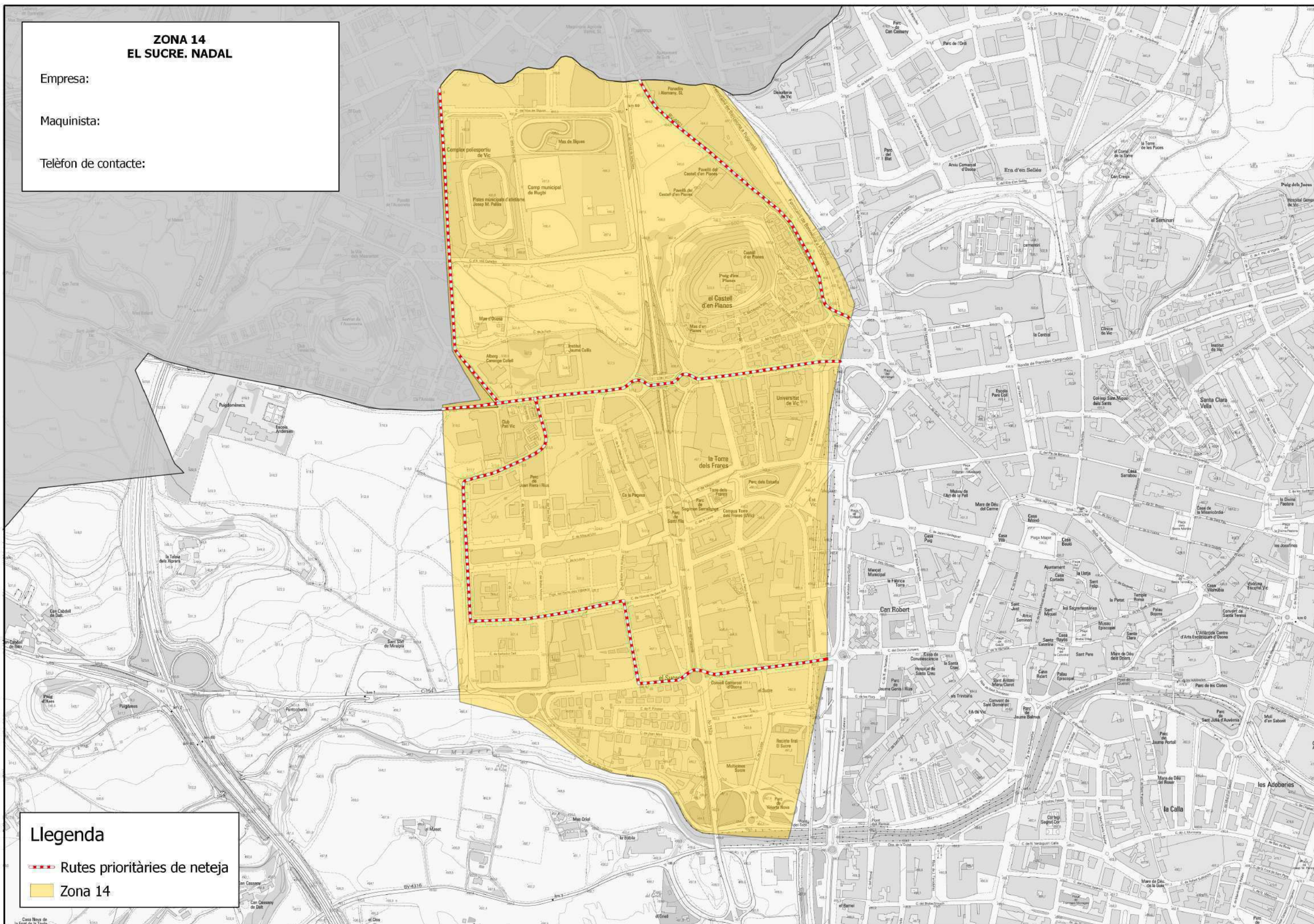
- Rutes prioritàries de neteja
- Zona 13

**ZONA 14
EL SUCRE. NADAL**



Empresa:

Maquinista:

Telèfon de contacte:



Llegenda

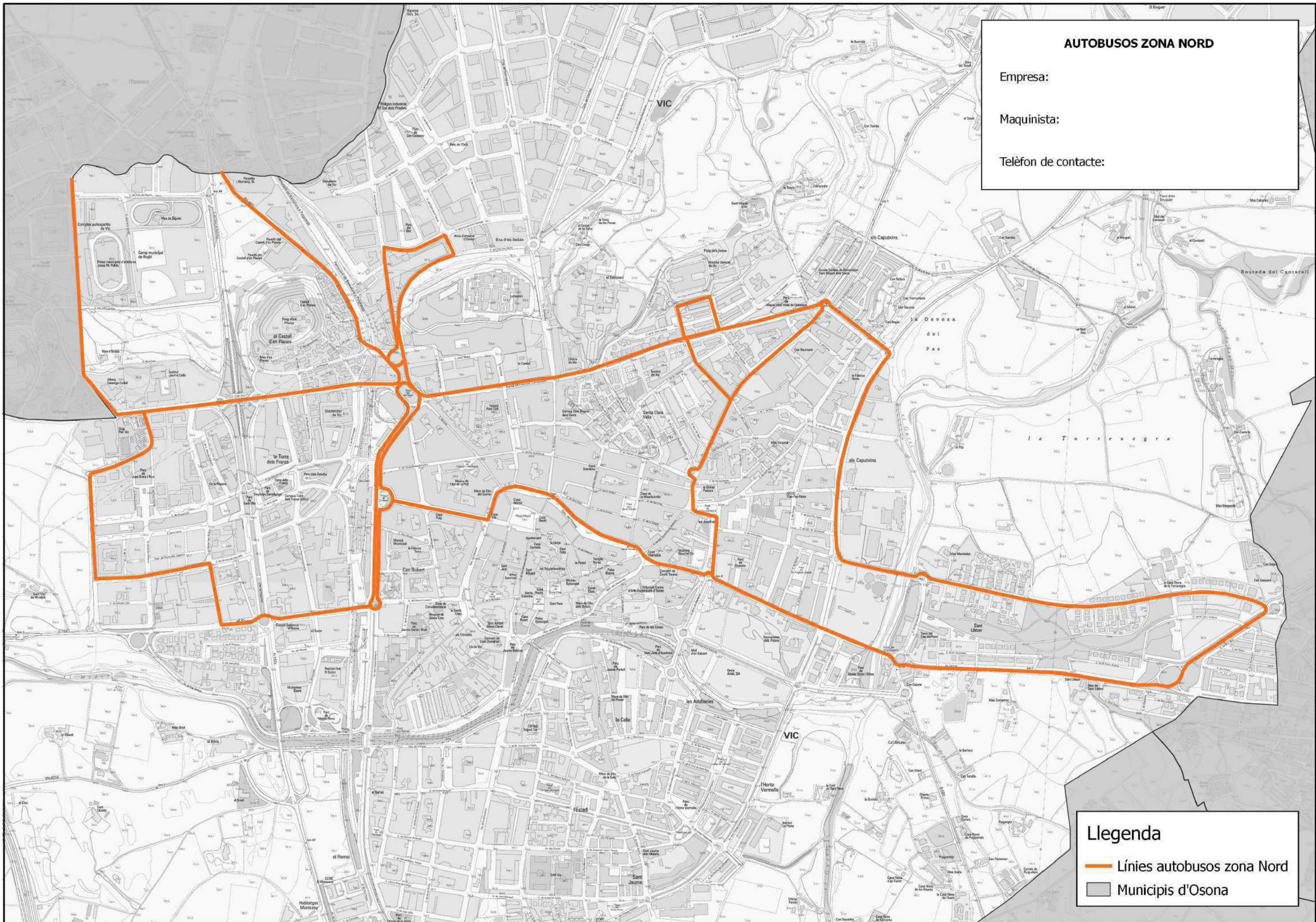
-  Rutes prioritàries de neteja
-  Zona 14

AUTOBUSOS ZONA NORD



Empresa:

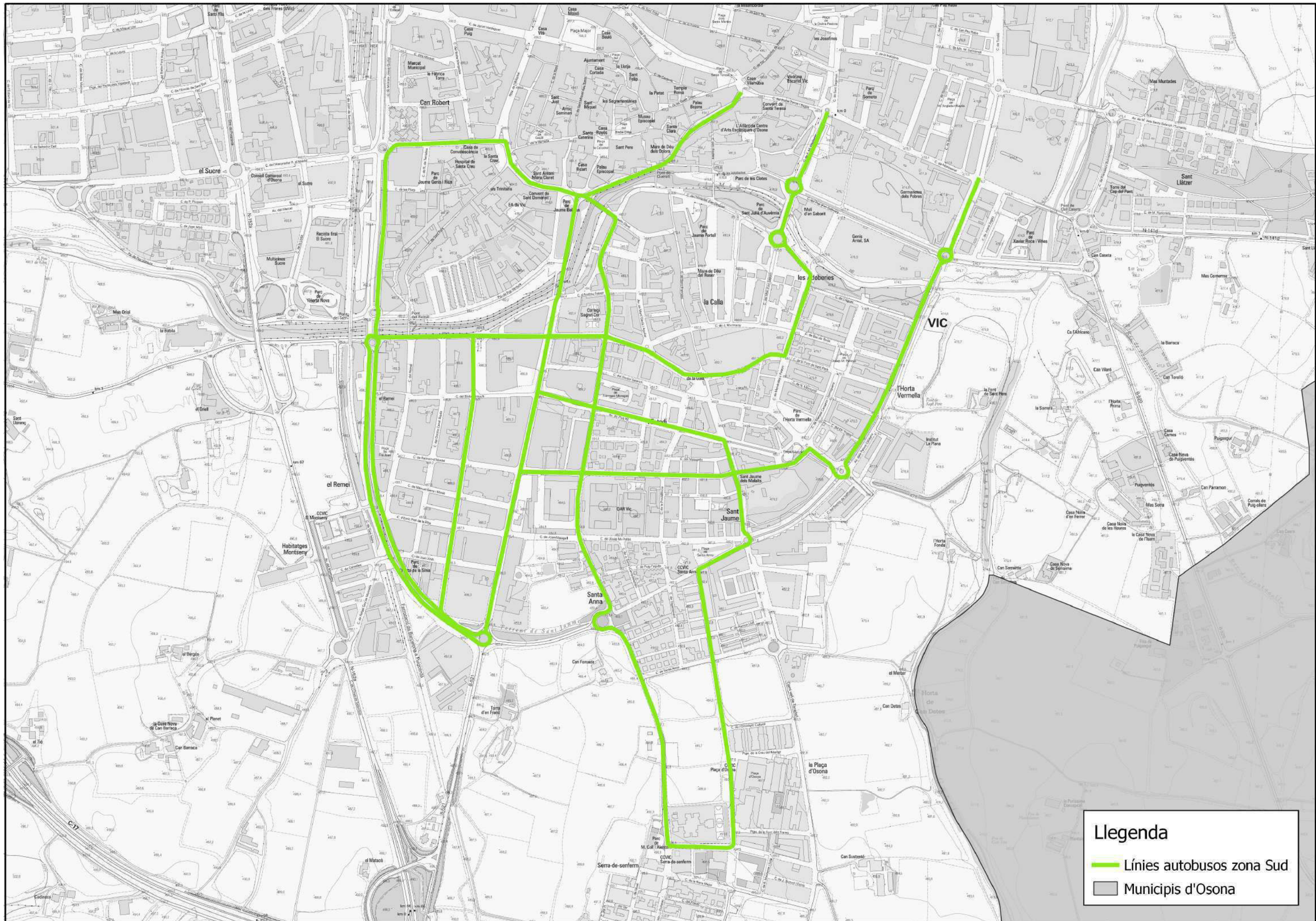
Maquinista:

Telèfon de contacte:



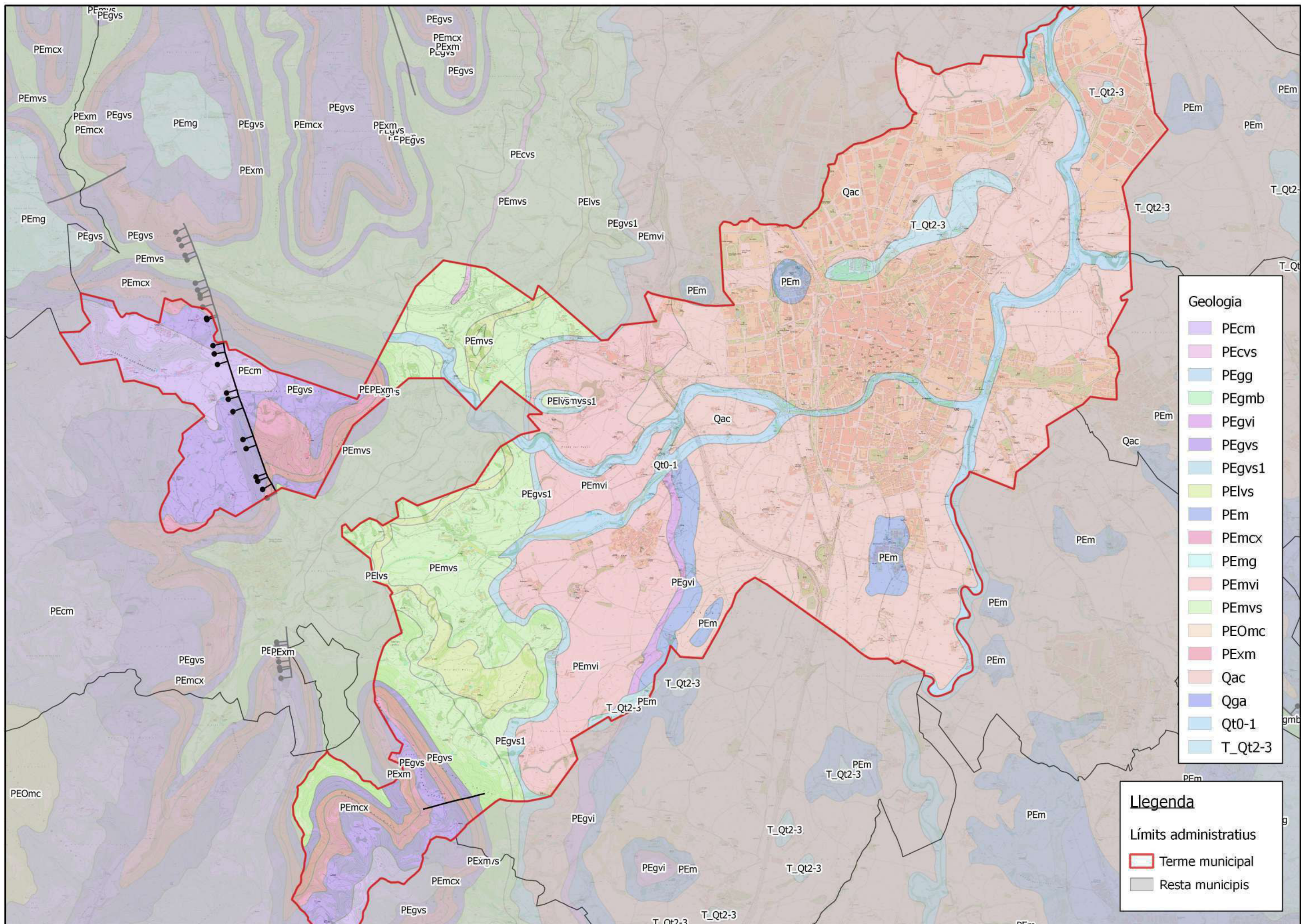
Llegenda

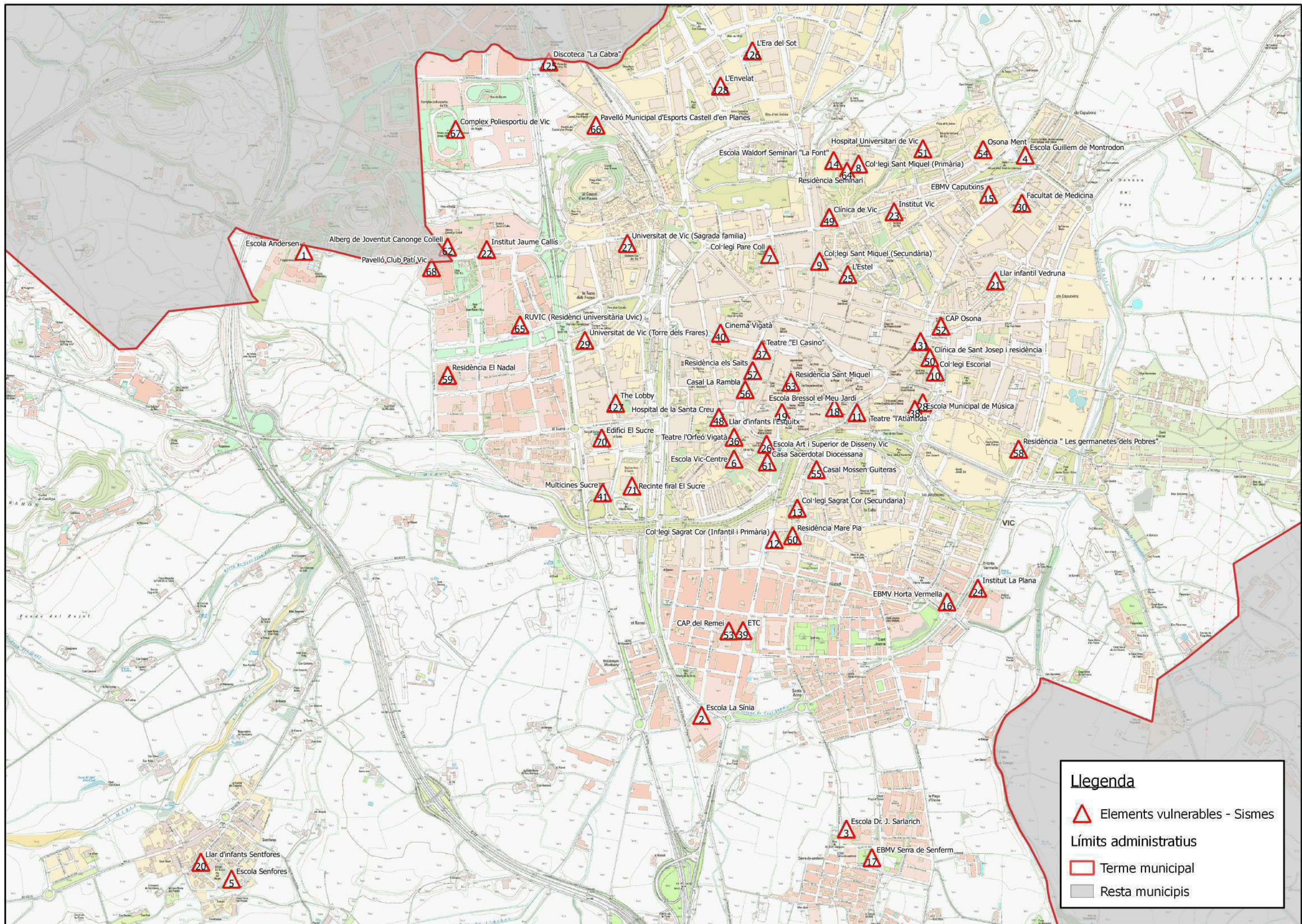
-  Línies autobusos zona Nord
-  Municipis d'Osona



Llegenda

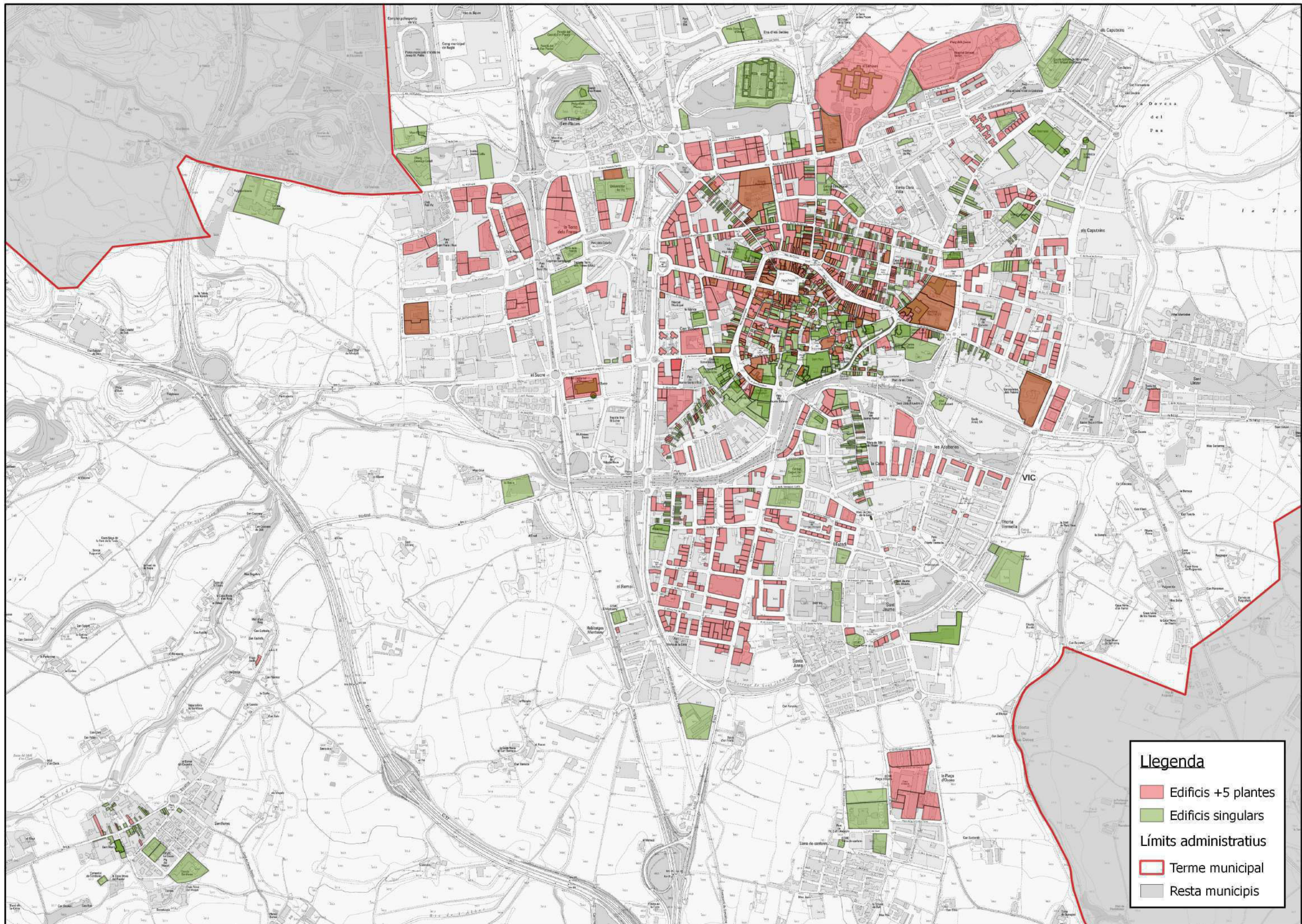
- Línies autobusos zona Sud
- Municipis d'Osona





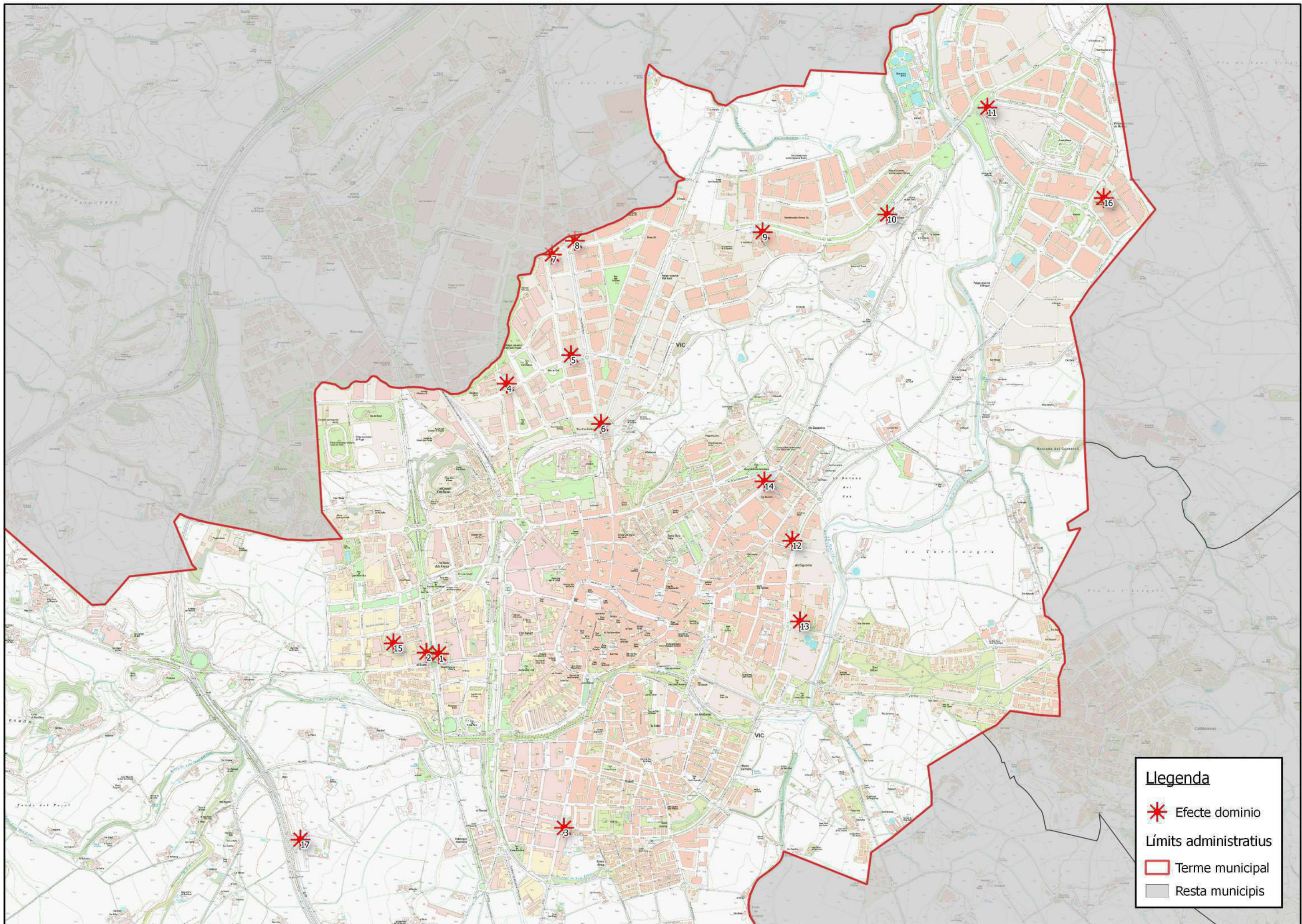
Llegenda

-  Elements vulnerables - Sismes
-  Límits administratius
-  Terme municipal
-  Resta municipis



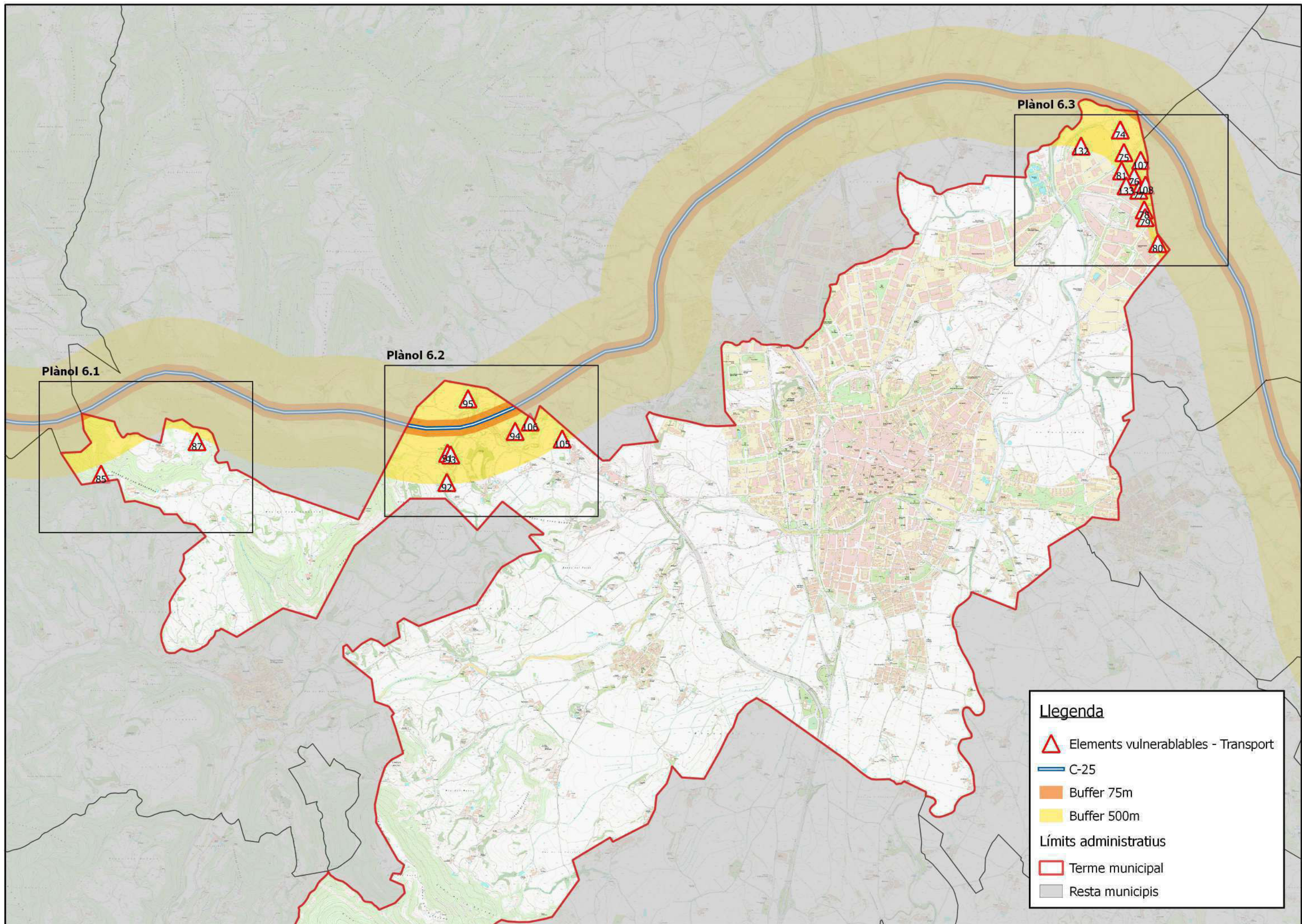
Legenda

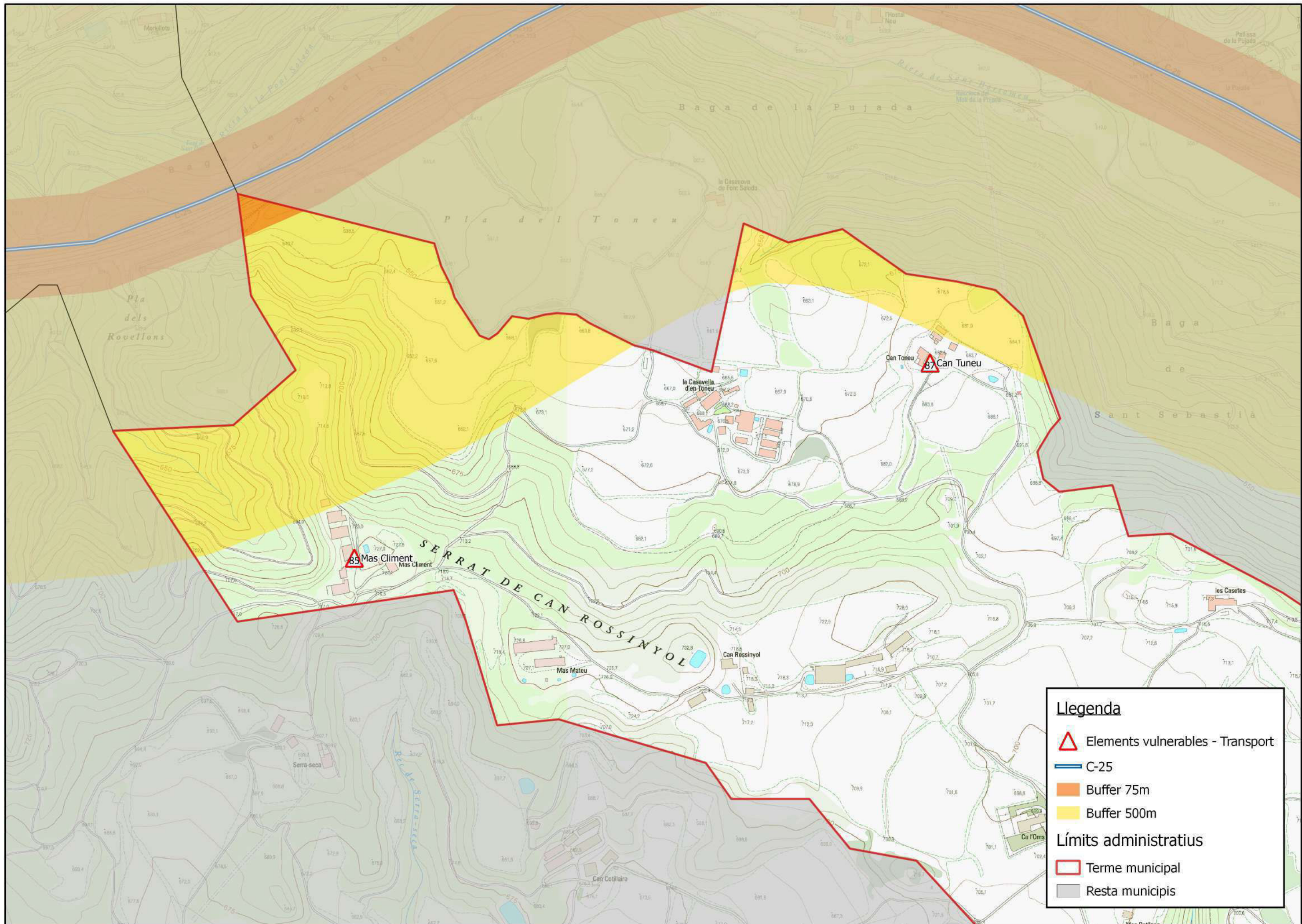
- Edificis +5 plantes
- Edificis singulars
- Límits administratius**
- Terme municipal
- Resta municipis



Llegenda

-  Efecte domini
-  Límits administratius
-  Terme municipal
-  Resta municipis



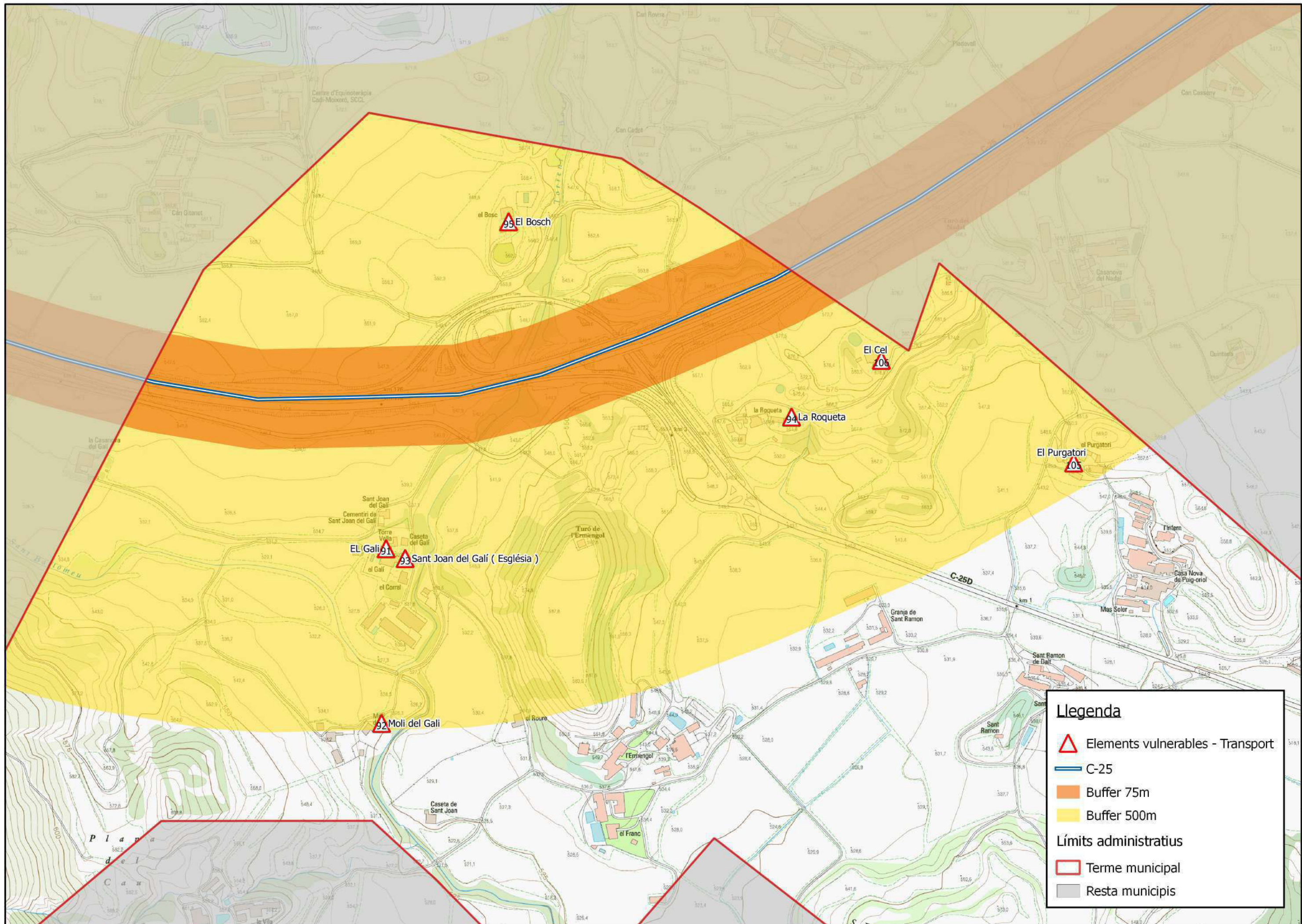


Llegenda

- Elements vulnerables - Transport
- C-25
- Buffer 75m
- Buffer 500m

Límits administratius

- Terme municipal
- Resta municipis

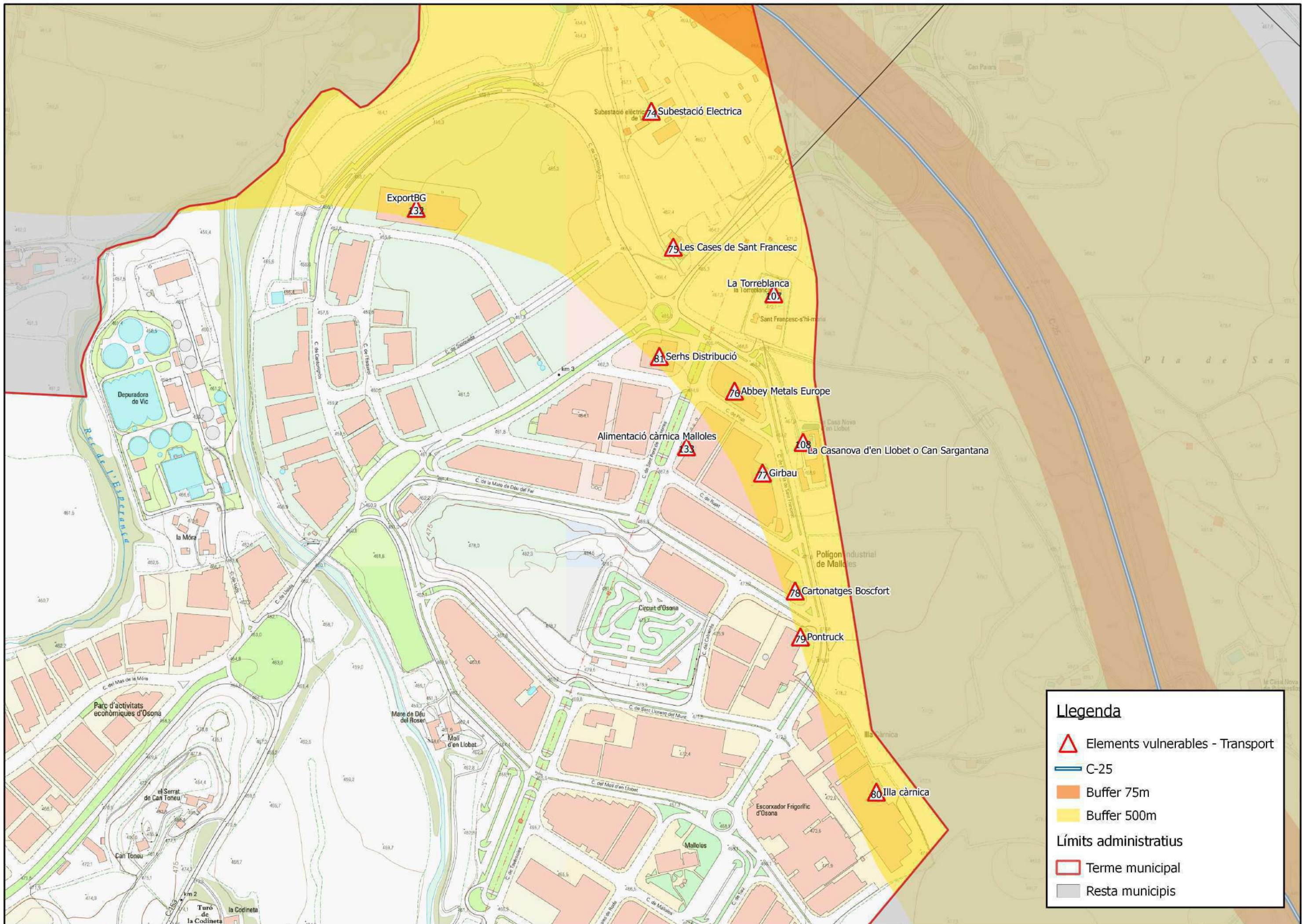


Llegenda

-  Elements vulnerables - Transport
-  C-25
-  Buffer 75m
-  Buffer 500m

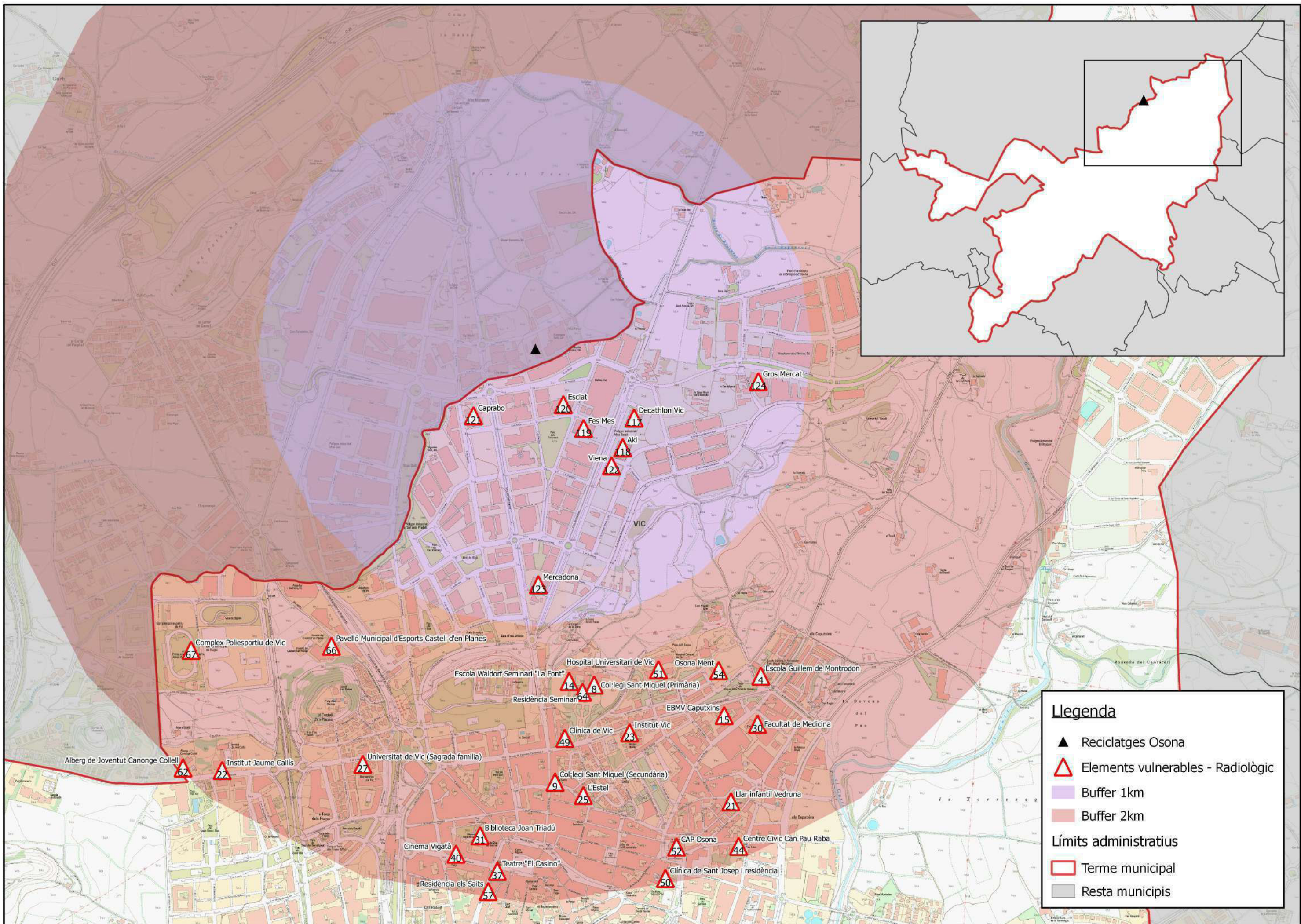
Límits administratius

-  Terme municipal
-  Resta municipis



Llegenda

- Elements vulnerables - Transport
- C-25
- Buffer 75m
- Buffer 500m
- Límits administratius**
- Terme municipal
- Resta municipis

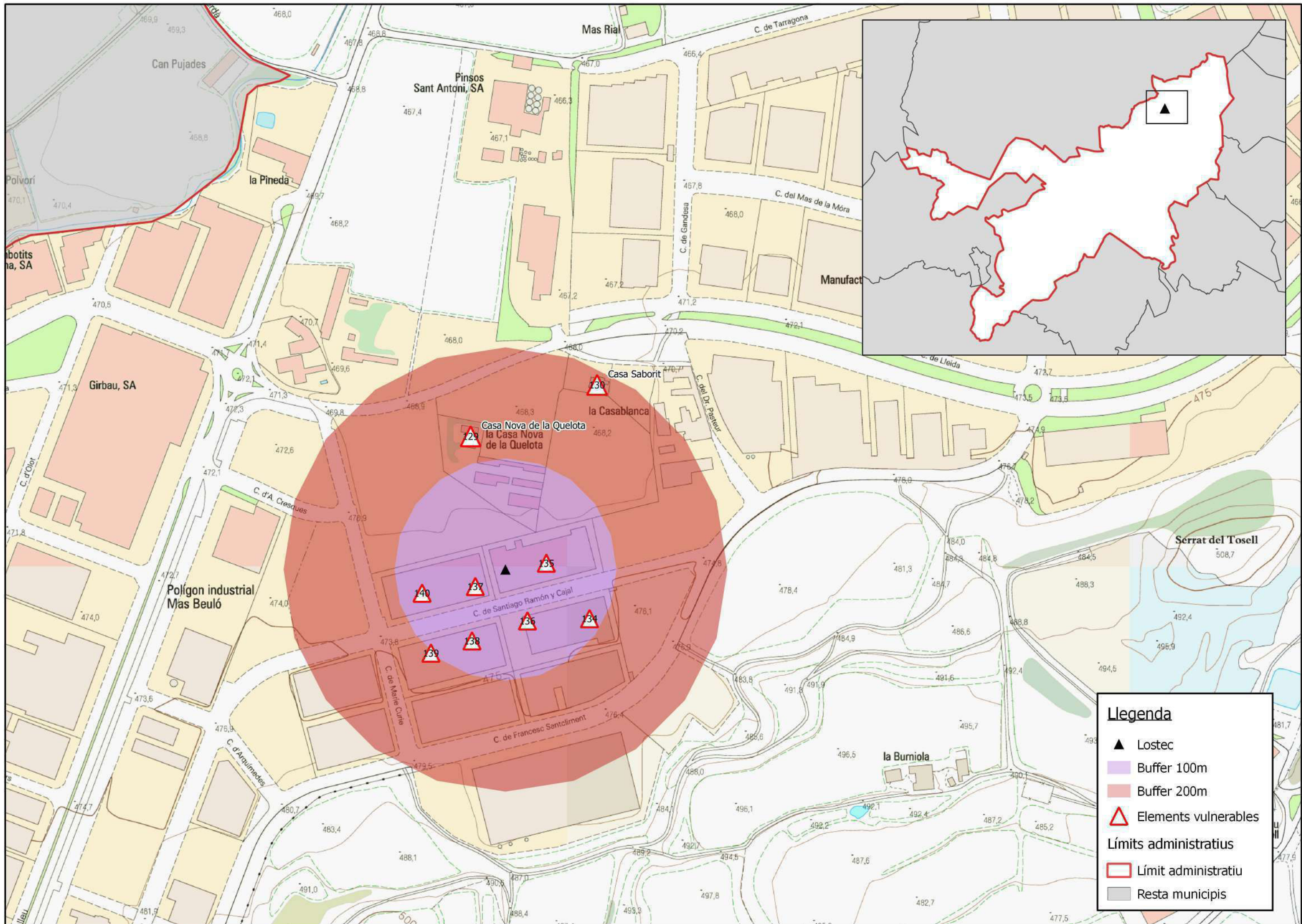


Legenda

- ▲ Reciclatges Osona
- △ Elements vulnerables - Radiològic
- Buffer 1km
- Buffer 2km

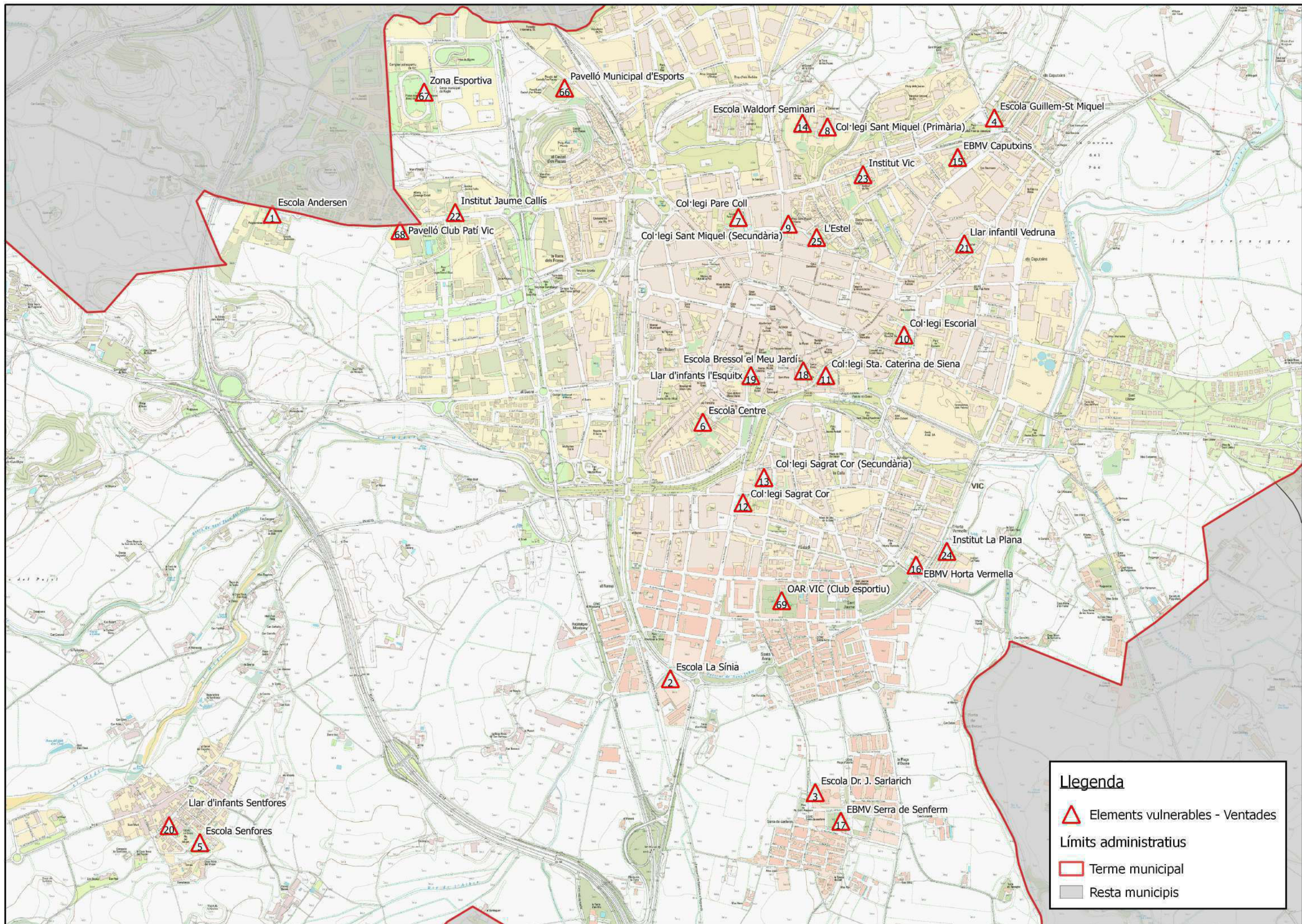
Límits administratius

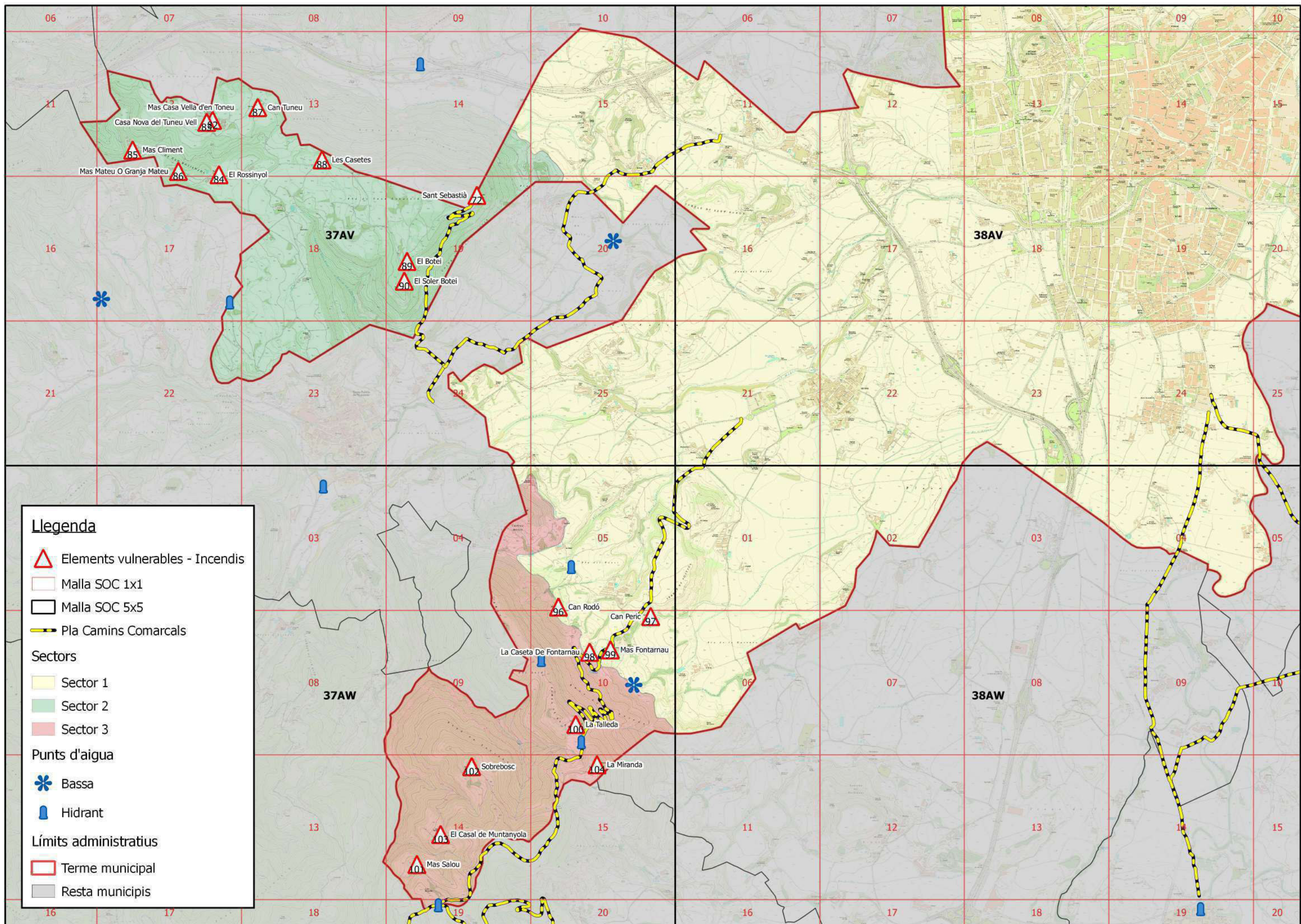
- Terme municipal
- Resta municipis

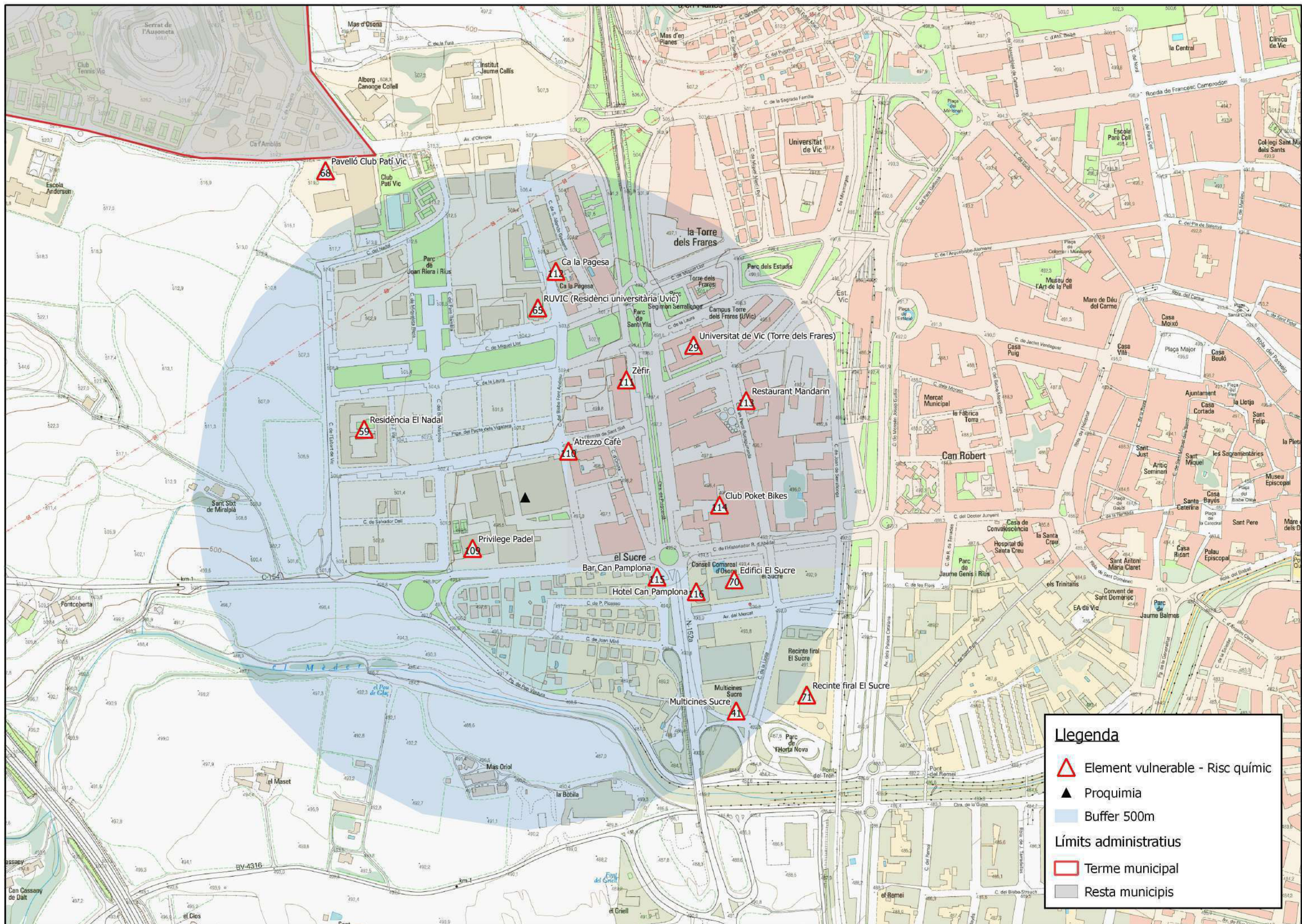


Legenda

- ▲ Lostec
- Buffer 100m
- Buffer 200m
- △ Elements vulnerables
- Límits administratius
- Límit administratiu
- Resta municipis

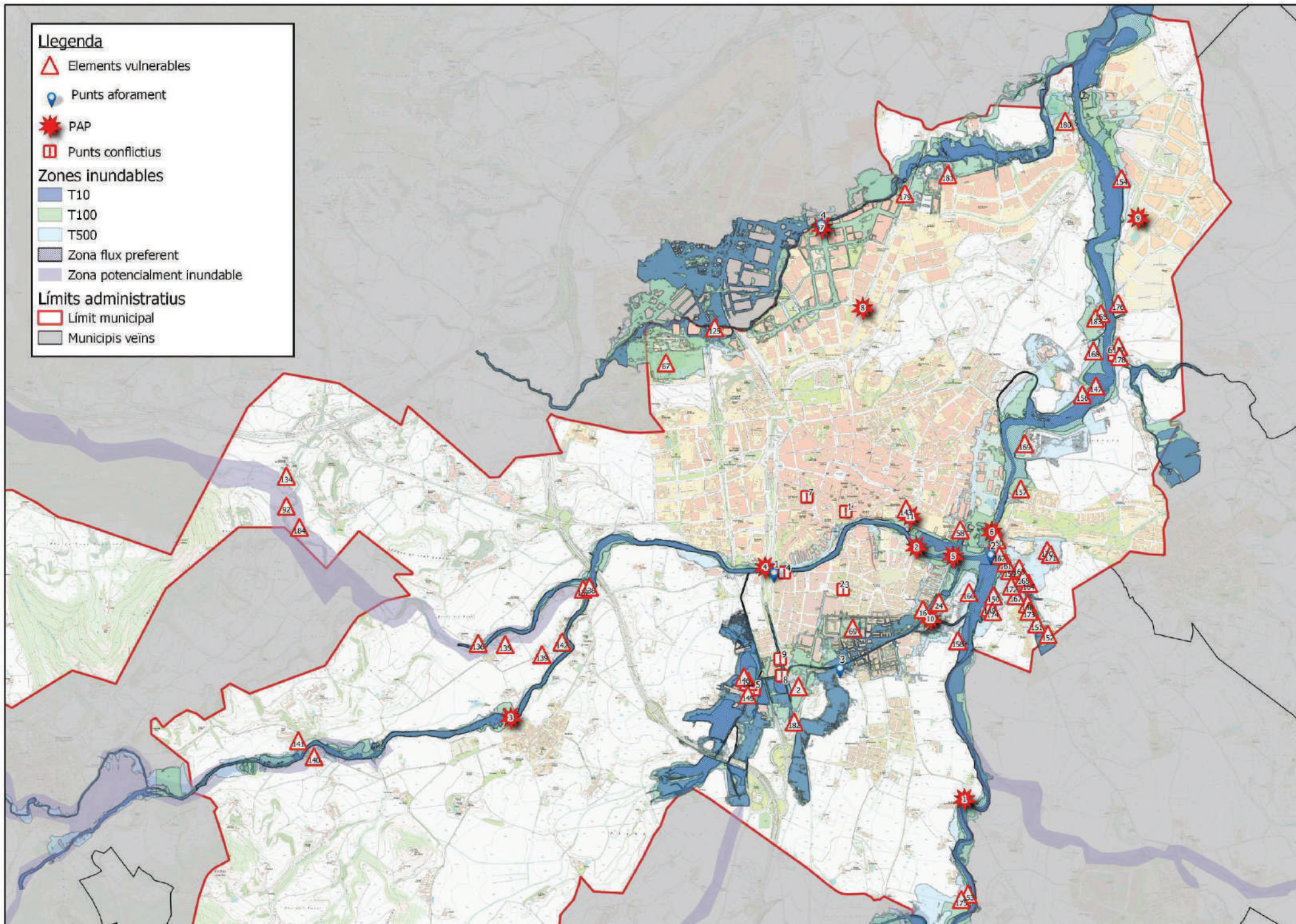
















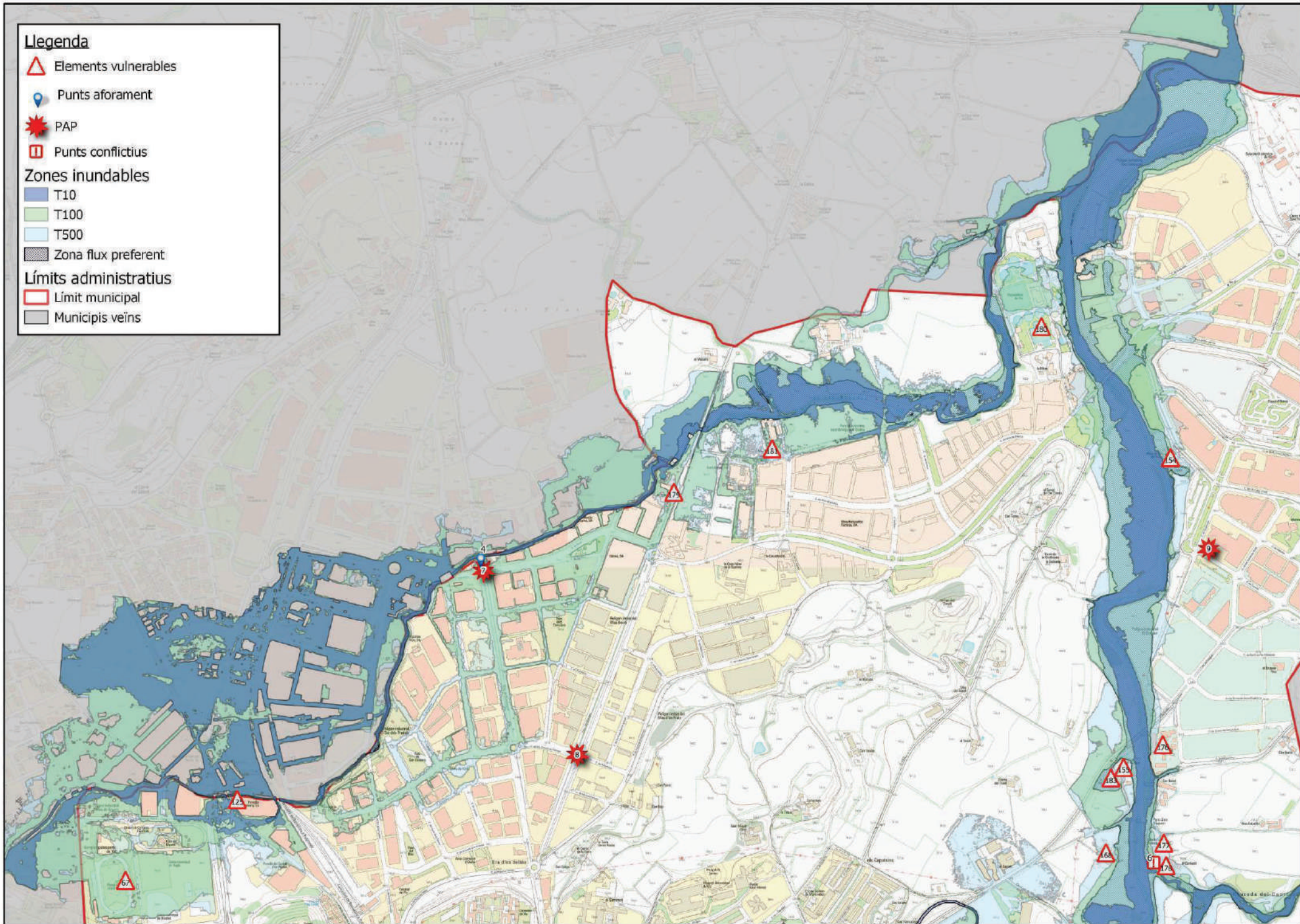
Llegenda

- △ Elements vulnerables
- 📍 Punts aforament
- 🌸 PAP
- 📏 Punts conflictius
- Zones inundables
 - T10
 - T100
 - T500
- Zona flux preferent
- Zona potencialment inundable
- Límits administratius
 - 🔴 Límit municipal
 - 🟡 Municipis veïns





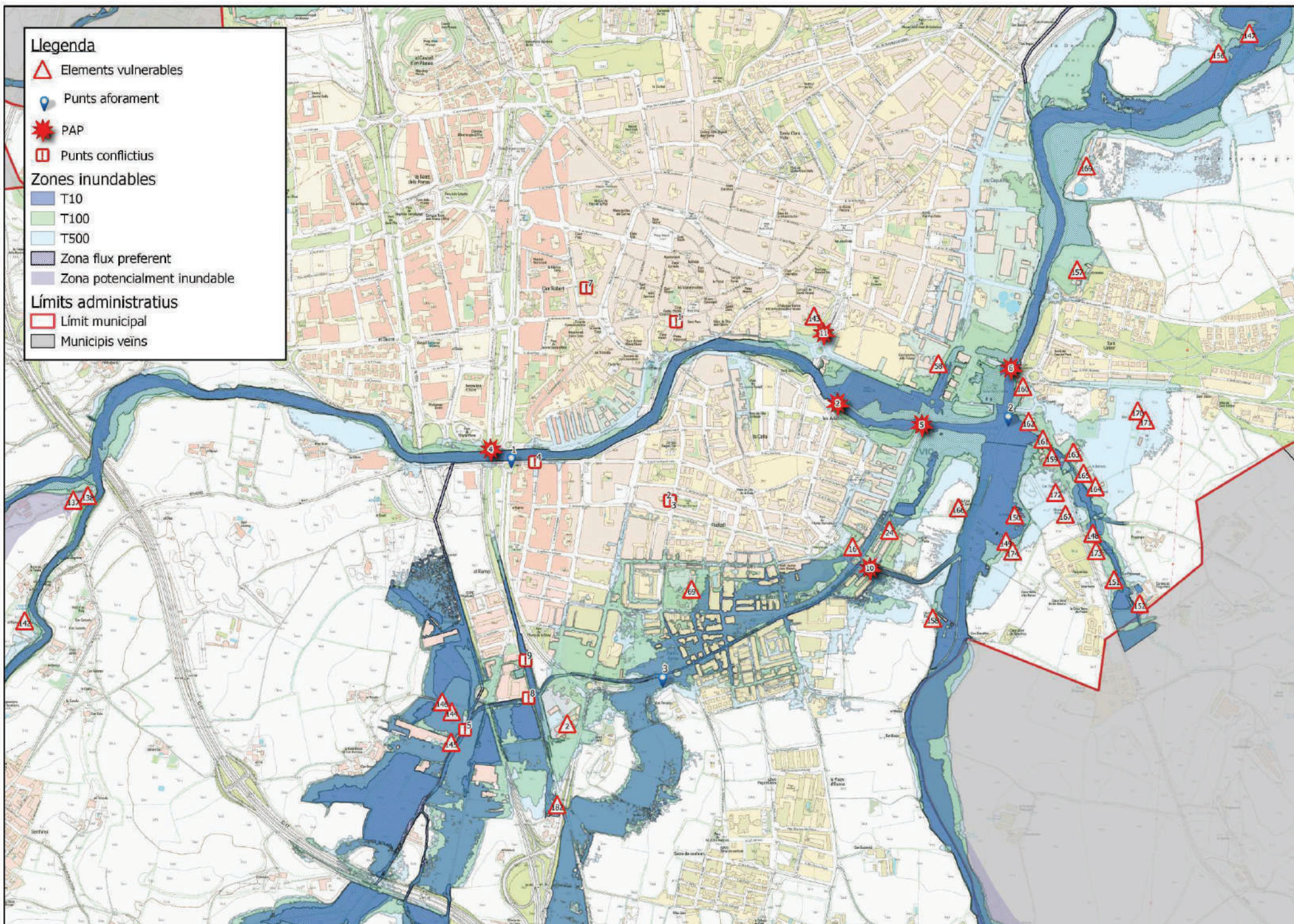
Llegenda

-  Elements vulnerables
-  Punts aforament
-  PAP
-  Punts conflictius
- Zones inundables**
 -  T10
 -  T100
 -  T500
 -  Zona flux preferent
- Límits administratius**
 -  Límit municipal
 -  Municipis veïns



Llegenda

-  Elements vulnerables
-  Punts aforament
-  PAP
-  Punts conflictius
- Zones inundables**
-  T10
-  T100
-  T500
-  Zona flux preferent
-  Zona potencialment inundable
- Límits administratius**
-  Límit municipal
-  Municipis veïns



Llegenda

Punts de tall

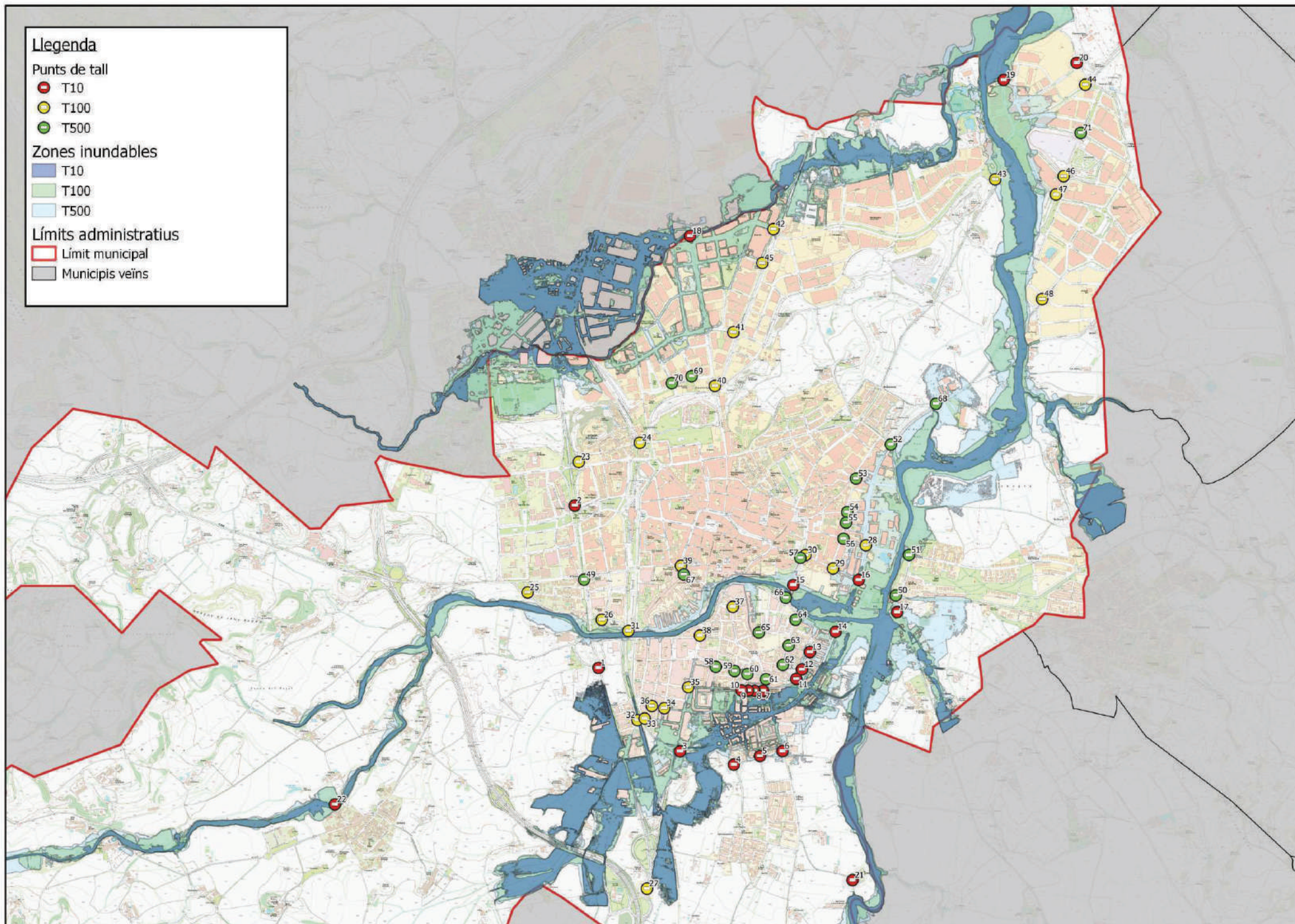
- T10
- T100
- T500

Zones inundables

- T10
- T100
- T500

Límits administratius

- Límit municipal
- Municipis veïns



Llegenda

Punts de tall

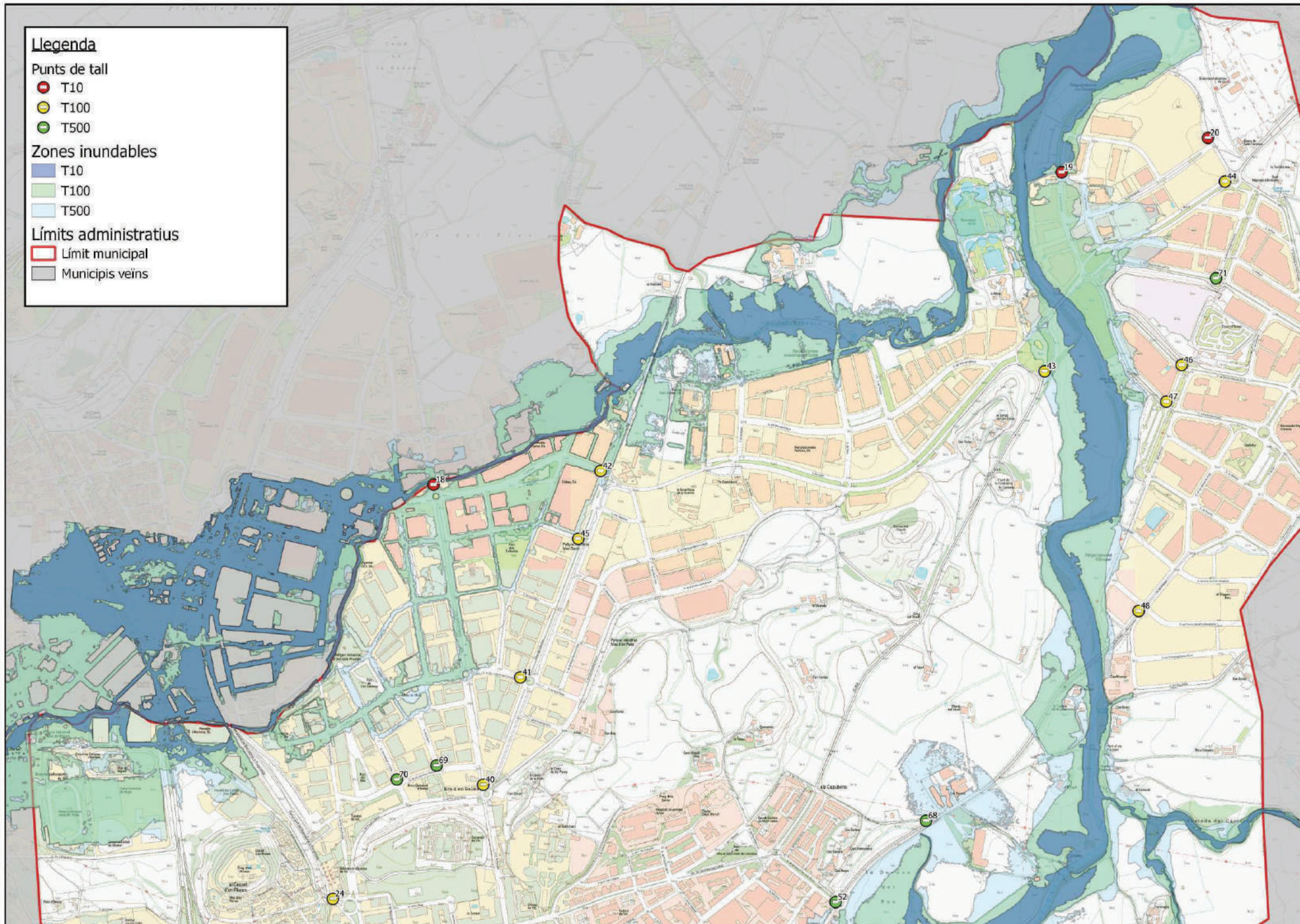
- T10
- T100
- T500

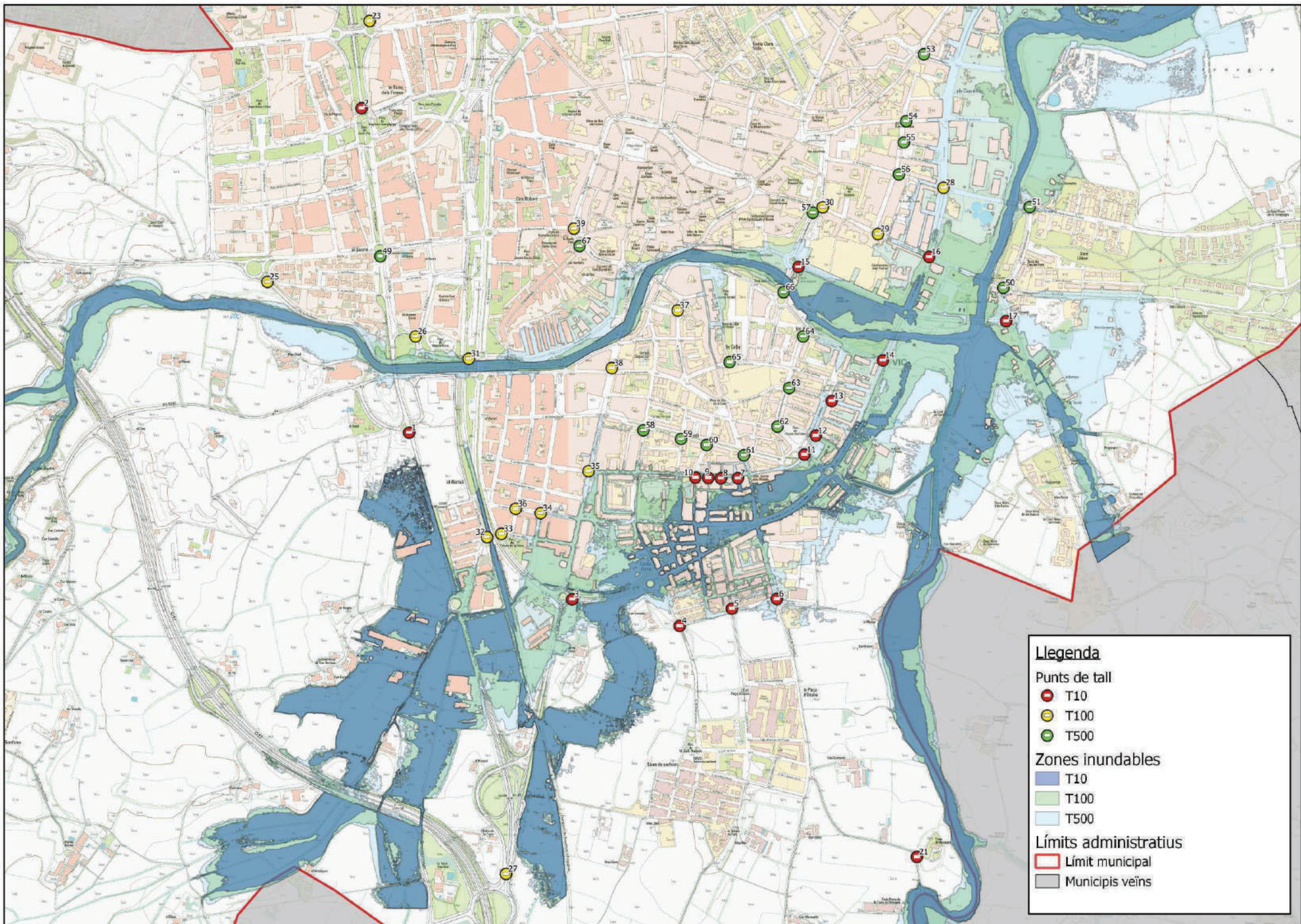
Zones inundables

- T10
- T100
- T500

Límits administratius

- Límit municipal
- Municipis veïns





Llegenda

Punts de tall

- T10
- T100
- T500

Zones inundables

- T10
- T100
- T500

Límits administratius

- Límit municipal
- Municipis veïns

Llegenda

INUNDABILITAT

T10

T100

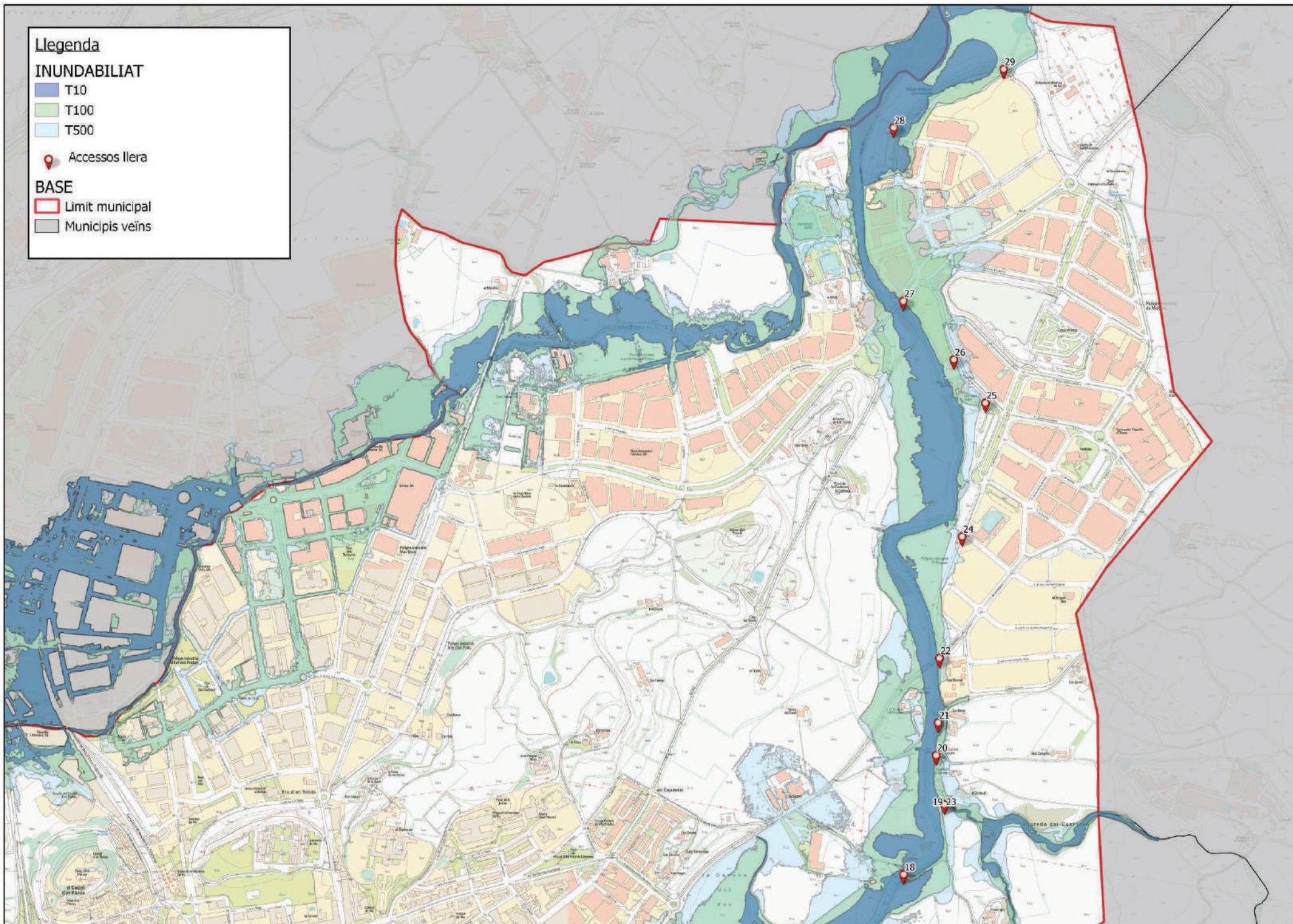
T500

Accessos llera

BASE

Limit municipal

Municipis veïns



Legenda

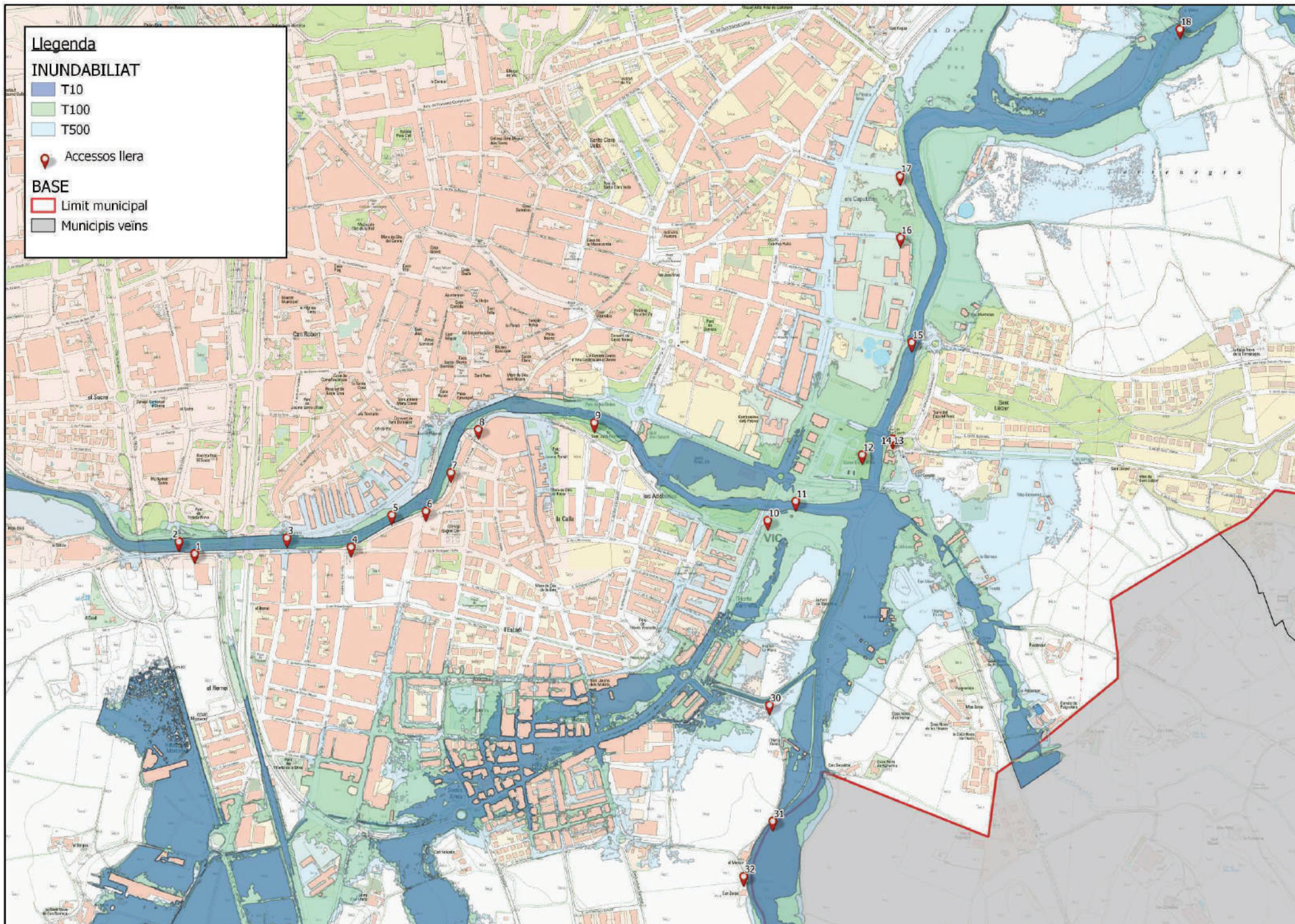
INUNDABILITAT

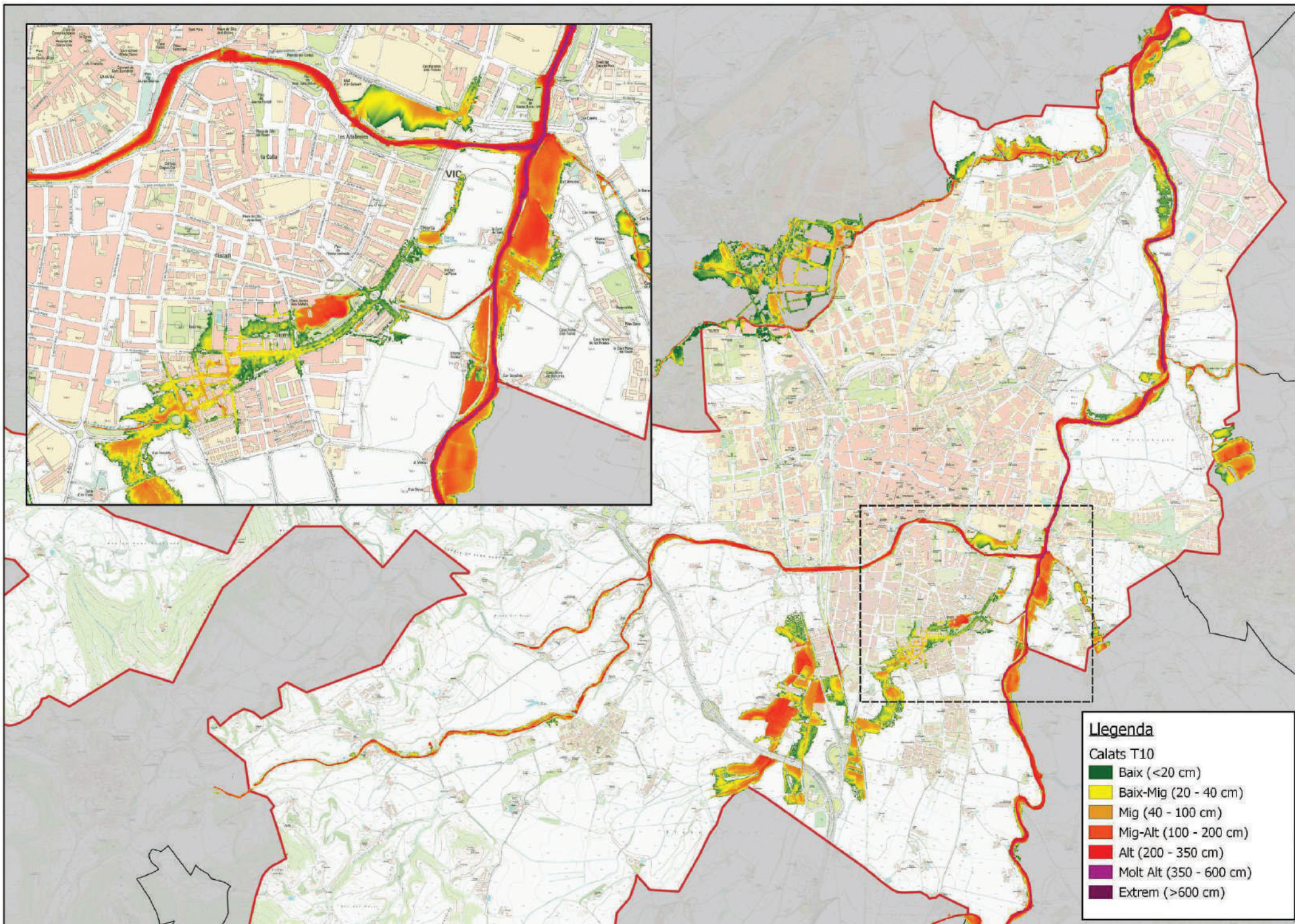
- T10
- T100
- T500

Accessos llera

BASE

- Limit municipal
- Municipis veïns

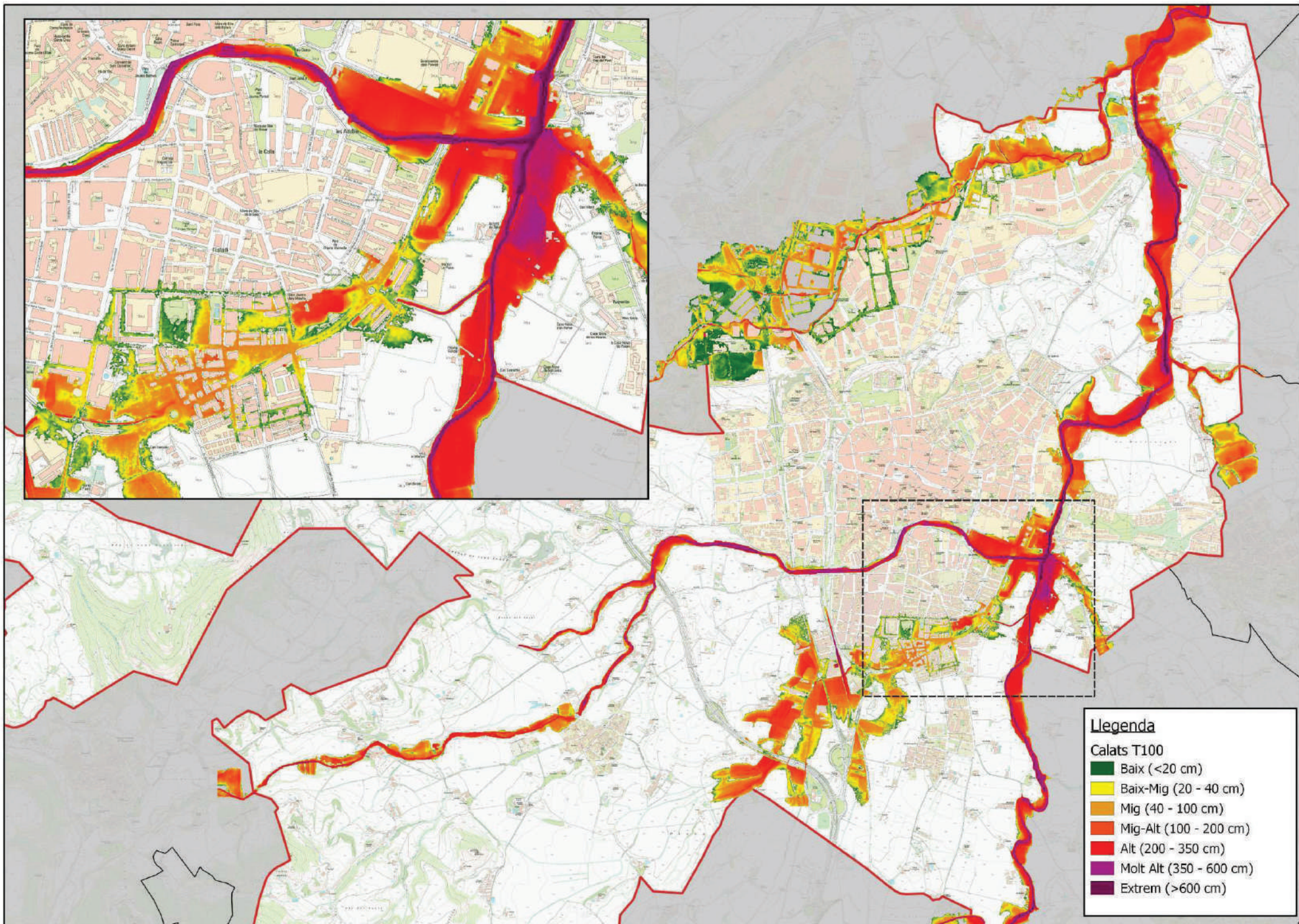


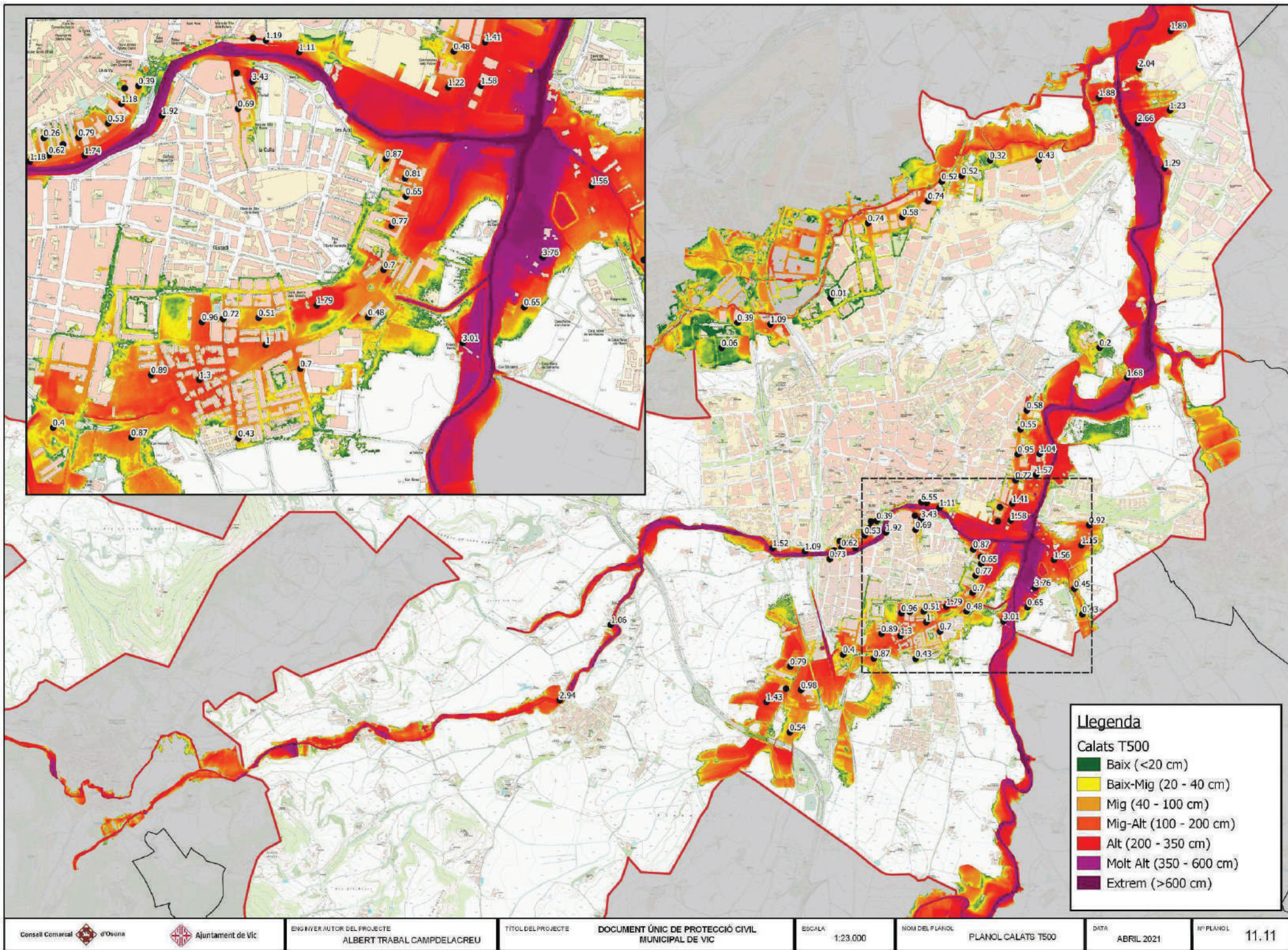


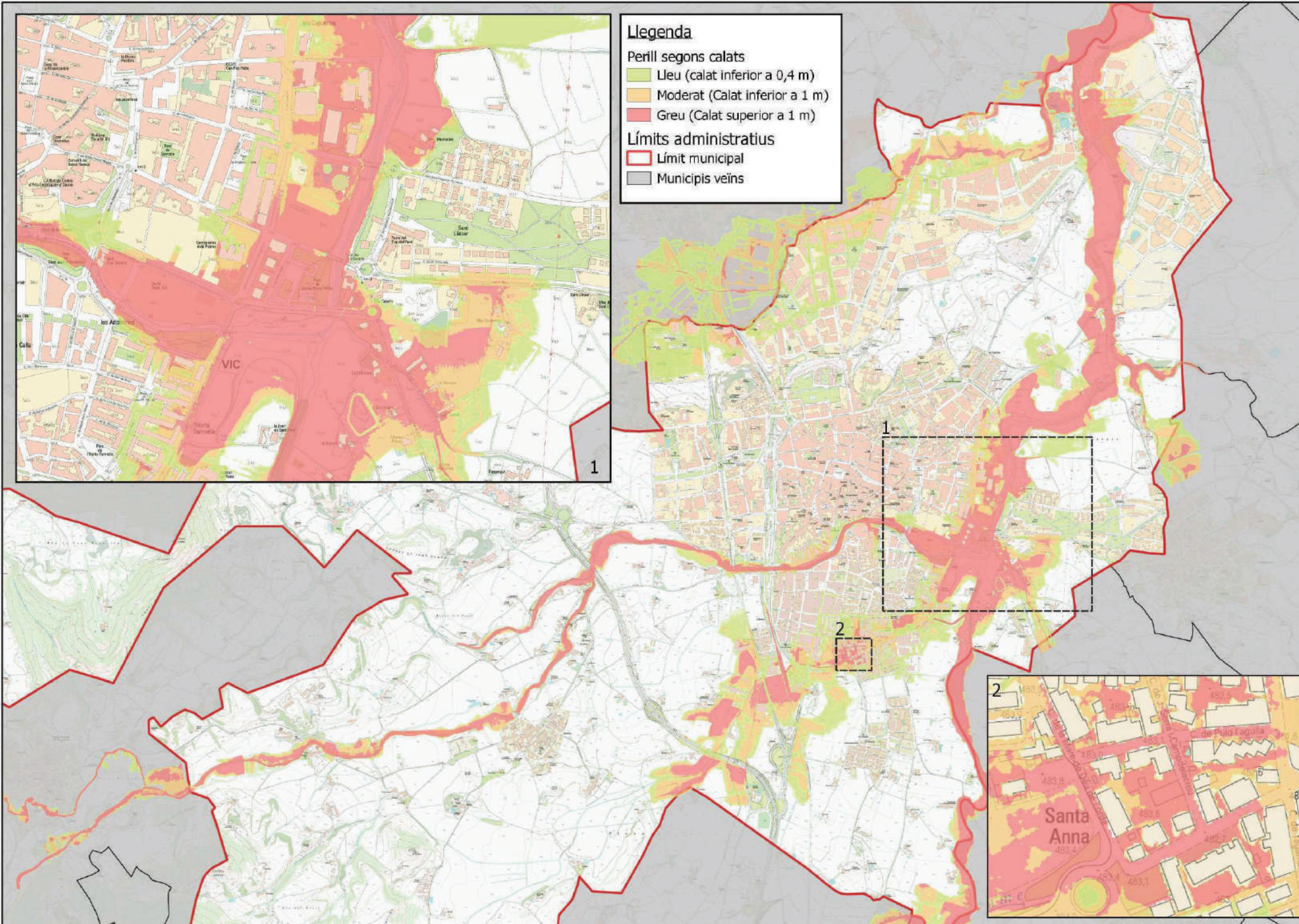
Legenda

Calats T10

- Baix (<20 cm)
- Baix-Mig (20 - 40 cm)
- Mig (40 - 100 cm)
- Mig-Alt (100 - 200 cm)
- Alt (200 - 350 cm)
- Molt Alt (350 - 600 cm)
- Extrem (>600 cm)







Llegenda

Perill segons calats

- Lieu (calat inferior a 0,4 m)
- Moderat (Calat inferior a 1 m)
- Greu (Calat superior a 1 m)

Límits administratius

- Límit municipal
- Municipis veïns

Annexos

Annex 1. Actuacions en cas de Malalties transmissibles emergents

» ACTUACIONS PER A MANTENIR LA PRESTACIÓ DELS SERVEIS BÀSICS

El municipi, com a ens responsable de la prestació de tota una sèrie de serveis al ciutadà, entre els quals hi ha el servei de protecció civil, ha de preparar-se per poder garantir la continuïtat en la prestació d'aquests serveis. Com a serveis imprescindibles per al funcionament del municipi, es consideren els següents:

- **Serveis de salut, seguretat i emergències:** agrupa els serveis necessaris per a atendre la població afectada per una emergència associada a la pandèmia i en general els elements necessaris per gestionar les emergències (centres de coordinació, comunicacions...). Des del punt de vista municipal, es concreten els tipus i subtipus següents:
 - Serveis socio-sanitaris:
 - Centres socio-sanitaris de la xarxa pública i privada
 - Serveis socio-sanitaris de l'administració local (teleassistència, ...)
 - Serveis de seguretat ciutadana:
 - Polícies Locals
 - Seguretat privada d'edificis públics
 - Serveis de salvament, prevenció i extinció d'incendis
 - Serveis de Protecció Civil i logístics:
 - Personal de serveis de Protecció Civil

- **Subministraments bàsics i sanejament:** agrupa la producció, transport i distribució d'aigua, gas, electricitat, recursos energètics (combustibles), d'aliments de primera necessitat i medicaments. Inclou també la recollida i tractament de residus urbans i d'aigües residuals. Es concreten els tipus i subtipus següents:
 - Subministrament de recursos vitals:
 - Aigua potable
 - Aliments primera necessitat
 - Medicaments (especialment els considerats vitals en els tractaments)
 - Subministrament de recursos energètics:
 - Combustibles per a transport col·lectiu i vehicles motor (producció, distribució i subministrament, benzineres), prioritzant els operatius d'emergència.
 - Recollida i tractament de residus sòlids urbans
 - Tractament d'aigües residuals

- **Altres serveis imprescindibles pel funcionament del municipi:** engloba la resta de serveis necessaris per al desenvolupament de les activitats. Es concreten els tipus i subtipus següents:
 - Transport:
 - Xarxa d'autobusos municipals
 - Comerç
 - Administració pública i serveis d'atenció al ciutadà:
 - 010
 - Oficines d'atenció al ciutadà.
 - Altres serveis de l'administració pública.
 - Ensenyament:
 - Llars d'Infants del sistema públic i privat.
 - Serveis funeraris

Preventivament, es preveuen tota una sèrie d'actuacions que garanteixin el mínim de personal necessari per la prestació dels serveis anteriors, ja sigui de forma directa o indirecta.

- Es garanteix la vacunació d'aquell personal que faci funcions en l'àmbit de:
 - Serveis socio-sanitaris:
 - Centres socio-sanitaris de la xarxa pública
 - Serveis socio-sanitaris de l'administració local (teleassistència, ...)
 - Serveis de seguretat ciutadana:
 - Polícies Locals
 - Seguretat privada d'edificis públics
 - Serveis de salvament, prevenció i extinció d'incendis:
 - Bombers municipals
 - Altres serveis i cossos de prevenció i extinció d'incendis
 - Serveis de Protecció Civil i logístics:
 - Personal de serveis de Protecció Civil municipals

A més, en una situació de pandèmia, l'Ajuntament s'encarrega del seguiment de la capacitat de prestació dels diferents serveis. Per fer aquest seguiment de manera homogènia, s'estableixen els llindars següents:

- **Nivell 1:** en aquells casos en què el percentatge de treballadors disponibles permet prestar el servei en condicions de normalitat. De forma simplificada, s'assumeix que el nivell 1 es correspon amb el valor superior al 75% de la plantilla disponible.
- **Nivell 2** o de serveis mínims: en aquells casos en què el percentatge de treballadors disponibles no permet un servei o activitat en condicions de normalitat però sí que permet mantenir una activitat de serveis mínims que cobreix especialment les franges

de major demanda de servei. De forma simplificada, s'assumeix que el nivell 2 es correspon amb valors entre el 50 i el 75% de la plantilla disponible.

- **Nivell 3** o d'incapacitat en el servei: en aquells casos en què el percentatge de treballadors disponibles no permet ni tal sols condicions de serveis mínims i per tant es considera no operatiu. De forma simplificada, s'assumeix que el nivell 3 es correspon amb valors inferiors al 50% de la plantilla disponible.

La definició dels nivells tindrà en compte bàsicament el percentatge de la plantilla habitual disponible. Caldrà tenir en compte també:

- El nombre mínim de personal laboral estrictament necessari per al desenvolupament en condicions de normalitat de l'activitat, per tant, la capacitat d'acumulació de tasques.
- El personal disponible de reforç (borses de treball, suplències, ...) i la possibilitat de concentrar els períodes de descans habituals quan aquests siguin superiors als de cap de setmana (per exemple, activitats on es treballa alternativament 4 dies i es descansen 3 o similars)
- Les activitats que es poden realitzar mitjançant teletreball o que poden minimitzar la presència dels treballadors a les oficines a unes hores o dies concrets.
- Les operacions i manteniments menors que es poden suprimir per a reforçar els manteniments principals i les operacions bàsiques de l'activitat.
- La cadència, inferior a l'habitual que permeti igualment mantenir un bon servei en condicions de "*quasi normalitat*" (per exemple, recollida d'escombraries cada dos dies en comptes de diàriament).

Caldrà que per a aquesta valoració es tingui també en compte el potencial increment en la demanda dels serveis o activitats com a resultat de la pandèmia, especialment en tot allò relacionat amb l'àrea assistencial i d'atenció al ciutadà.

» **CHECKLIST**

A continuació s'adjunta un checklist per tal de facilitar el seguiment del grau de prestació dels serveis bàsics municipals.

El coordinador municipal de l'emergència avisarà al CECAT, quan com a conseqüència de la pandèmia, es produeixi algun canvi en el nivell d'operativitat tant en nivell ascendent com descendent.

SERVEIS IMPRESCINDIBLES PER AL FUNCIONAMENT DEL MUNICIPI	Nivell 1	Nivell 2	Nivell 3
Salut, Seguretat i Emergències			
Centres i Serveis socio-sanitaris			
Guardia Urbana			
Bombers			
Protecció Civil Municipal			

Subministraments Bàsics i Sanejament			
Aigua potable			
Neteja i manteniment			
Enllumenat públic			
Altres Serveis Imprescindibles per al Funcionament del Municipi			
Transport col·lectiu			
Administració Pública (diferents dels cossos de seguretat i protecció civil)			
Llars d'Infants (xarxa pública, si escau)			
Serveis Funeraris			

Per als serveis que no són responsabilitat del municipi (per exemple, el subministrament elèctric, d'aliments, etc), aquest haurà d'avisar el **CECAT** indicant la qualitat o el nivell de servei prestat i no tant la plantilla disponible atès que no depenen directament del municipi.

SERVEIS IMPRESCINDIBLES PER AL FUNCIONAMENT DEL MUNICIPI	Nivell Òptim	Nivell Serveis Mínim	Nivell Crític
Subministraments Bàsics i Sanejament			
Aliments			
Combustible (també per al transport col·lectiu, gas natural, butà, propà, gasoil calefacció,...)			
Electricitat			
Medicaments			
Altres Serveis Imprescindibles per al Funcionament del Municipi			
Comerç			
Finances (xarxa de caixes i bancs)			
Llars d'Infants (xarxa privada)			
Comunicacions (telefonía, ràdio i televisió, correu,...)			

» **ACTUACIONS A FER ALS CENTRES DE TREBALL MUNICIPALS**

De forma resumida, es destaquen les actuacions següents:

- Aplicar els procediments d'actuació en cas que es determini que existeix un cas entre el personal propi i/o entre la població del municipi.
- Utilitzar mitjans telemàtics per continuar treballant des de casa (per al personal per al qual no és imprescindible la presència física al seu lloc de treball).
- Comprovar que les dependències de l'Ajuntament tenen un bon sistema de ventilació que contribueixi a una de les mesures d'autoprotecció habituals (ventilació dels edificis).
- Formar als treballadors sobre les mesures d'higiene personal i en l'ús d'equipaments compartits (vehicles, ordinadors, telèfons, ...)
- Repartir, si s'escau en funció de les característiques de la situació, guants d'un sol ús entre el personal
- Preveure una neteja d'aquell maquinari de treball compartit (impressores, fotocopiadores,...) abans de la seva utilització per nou personal. Es llençaran els papers i guants en contenidors amb tapa que han de ser buidats i desinfectats diàriament.
- Respectar la distància mínima d'un metre durant l'atenció al públic, per evitar el contagi del virus.
- Addicionalment, per a feines fora del centre de treball on no és possible la neteja de mans amb aigua i sabó, poden utilitzar-se productes amb solució alcohòlica.
- Consultar les recomanacions adients per a contrarestar l'efecte de la pandèmia, a les pàgines web habilitades per les autoritats sanitàries.
- Consultar les recomanacions orientades a les empreses per a la planificació de les mesures d'emergència en cas de pandèmia, a la pàgina web del Departament de Treball de la Generalitat.

» **ACTUACIONS ESPECÍFIQUES AL CENTRE RECEPTOR D'ALARMES I A ALTRES CENTRES D'ATENCIÓ TELEFÒNICA**

Aquest tipus de centres de treball impliquen diferents torns de treball, de manera que el personal comparteix els mateixos equips de treball: telèfons, auricular, ordinadors... Per aquest motiu, s'estableixen recomanacions preventives addicionals, entre les que destaquen les següents:

- Repartiment, si s'escau, de guants d'un sol ús per a la neteja de l'equipament de la Sala.
- Reforçar el sistema de ventilació, assegurar l'ús personal i intransferible d'equips (emissores, telèfons, mans lliures, teclats,...) o assegurar la seva neteja abans de cada canvi de torn per evitar que quedin possibles partícules d'usuaris portadors. Les neteges poden ser amb papers humits amb solucions alcohòliques. Es llençaran els papers i guants en contenidors amb tapa que han de ser buidats i desinfectats diàriament.
- Una estona abans del canvi de guàrdia es podrien fer les següents actuacions a la Sala:
 - Si és possible, desviar el telèfon a alguna sala adjacent que serveixi de sala intermèdia entre l'entrada i la sortida a la sala principal.
 - Realitzar la neteja de la sala i ventilar-la (obrir finestres, activar ventiladors al màxim, etc.) (Les persones que finalitzen la guàrdia ja no tornen a entrar a la sala, es deixa tot apuntat al registre d'incidències o en algun mitjà similar i es marxa; desviant altre cop el telèfon a la sala abans de sortir)

- Els relleus entren directament a la sala annexa a la sala principal.
- Tant el personal sortint com el personal entrant passa a rentar-se les mans amb aigua i sabó a la sortida i entrada a la sala. També cada cop que s'entri o se surti de la sala per períodes de descans curts o per necessitats higièniques, es procedirà al rentat de mans amb aigua i sabó.
- Mentre duri la possibilitat de contagi, dinar o sopar a zones no comunes. Caldrà rentar els recipients i utensilis utilitzats en el moment que es facin servir i deixar la porta oberta perquè es ventili.

Annex 2. Procediments operatius

1. MODEL DE DECLARACIÓ FORMAL DE SITUACIÓ DE PRE-ALERTA DEL PLA D'ACTUACIÓ MUNICIPAL PER

NOTIFICACIÓ DE COMUNICACIÓ DE SITUACIÓ DE **PRE-ALERTA DEL PLA DE PROTECCIÓ CIVIL MUNICIPAL PER.....**

(*enviar-ho al CECAT per correu electrònic a cecat@gencat.cat*)

....., alcalde/alcaldessa
de/d', pels poders que tinc,

DECLARO:

LA SITUACIÓ DE PRE-ALERTA del Pla de protecció civil municipal, a causa de/d'

Les mesures previstes són:

-
-

.....

Alcalde/Alcaldessa

....., de/d' de 202

2. MODEL DE DECLARACIÓ FORMAL D'ACTIVACIÓ I DESACTIVACIÓ DEL PLA DE PROTECCIÓ CIVIL MUNICIPAL PER EN ALERTA/EMERGÈNCIA

NOTIFICACIÓ D'ACTIVACIÓ PLA DE PROTECCIÓ CIVIL MUNICIPAL EN **ALERTA**

(*enviar-ho al CECAT per correu electrònic a cecat@gencat.cat*)

....., alcalde/alcaldessa
de/d', pels poders que tinc,

DECLARO:

ACTIVAT el Pla de protecció civil municipal, a causa de/d'
CONSTITUÏT el **Comitè d'Emergències**.

Les mesures previstes són:

-
-

.....

Alcalde/Alcaldessa

....., de/d' de 202

NOTIFICACIÓ D'ACTIVACIÓ DEL PLA DE PROTECCIÓ CIVIL MUNICIPAL EN EMERGÈNCIA

(enviar-ho al **CECAT** per correu electrònic a cecat@gencat.cat)

....., alcalde/alcaldessa
de/d', pels poders que tinc,

DECLARO:

ACTIVAT el Pla de protecció civil municipal, a causa de/d'

CONSTITUÏT el **Comitè d'Emergències**.

Les mesures previstes són:

-
-

.....
Alcalde/Alcaldessa

....., de/d' de 202

NOTIFICACIÓ DE DESACTIVACIÓ DEL PLA DE PROTECCIÓ CIVIL MUNICIPAL

(enviar-ho al **CECAT** per correu electrònic a cecat@gencat.cat)

....., alcalde/alcaldessa
de/d', pels poders que tinc, ja que ha desaparegut tot el risc,

DECLARO:

DISSOLT el **Comitè d'Emergències**.

DESACTIVAT el Pla de protecció civil municipal, a causa de/d',
i la tornada a la normalitat.

.....
Alcalde/Alcaldessa

....., de/d' de 202

2.MODEL DE BAN AMB UNA ORDRE D'EVACUACIÓ O DE CONFINAMENT**BAN – ORDRE D'EVACUACIÓ**

L'Ajuntament comunica que s'ha d'evacuar la zona compresa:.....(especifiqueu el nom dels carrers / les zones).....
 Seguiu les següents instruccions:

- Aneu amb els vostres vehicles a..... (especifiqueu el trajecte o la ruta a seguir, si cal).....
- Si no teniu un mitjà de transport propi, aneu a.....(especifiqueu l'adreça).....
- Agafeu només el que sigui imprescindible (la documentació; la medicació, si en preneu; diners...). Si aneu carregats, l'evacuació no podrà ser tan ràpida i àgil com cal.

BAN – ORDRE DE CONFINAMENT

L'Ajuntament comunica que la població, barriada, ha de quedar-se confinada o tancada a casa seva. Seguiu les següents instruccions:

- Tanqueu-vos a casa vostra; si sou al carrer, tanqueu-vos a l'edifici més pròxim.
- Tanqueu les portes i les finestres.
- Pareu els sistemes de ventilació i climatització.
- Escolteu la ràdio: us anirem informant de la situació.
- No sortiu de casa fins que us ho diguem nosaltres.

3.MODEL DE COMUNICAT D'AVÍS D'EVACUACIÓ O DE CONFINAMENT**COMUNICAT D'EVACUACIÓ**

ATENCIÓ, ATENCIÓ: L'Ajuntament comunica que cal evacuar aquesta zona. Seguiu les següents instruccions:

- Aneu, amb els vostres vehicles, a
- Si no teniu cap mitjà de transport, aneu a, on us recollirem.
- Tanqueu bé les portes, les finestres i les persianes.

A, podreu esperar fins que hagi passat el risc. Us mantindrem informats

COMUNICAT DE CONFINAMENT

ATENCIÓ, ATENCIÓ: L'Ajuntament comunica a la població, barriada.....que ha de quedar-se confinada o tancada a casa seva. Seguiu les següents instruccions:

- Tanqueu-vos a casa vostra, si sou al carrer a l'edifici més pròxim
- Tanqueu les portes i les finestres
- Pareu el sistemes de ventilació i climatització
- Escolteu la ràdio: us anirem informant de la situació.

- No sortiu de casa fins que us ho diguem nosaltres.

Annex 3. Protocol actuació nevades: Neteja passeres, ponts, accessos i passos peatons (Brigada).

PLA D'ACTUACIÓ DE NEVADES: Neteja de passeres, ponts, accessos i passos de peatons.

ZONES DE NETEJA GENERAL (Veure plànol)

GUARDIES UNIMOG

FRANJA HORARIA	TREBALLADOR	TELÈFON
6:00 A 14:00	Ernest Gavalrà	600 966 986
14:00 A 22:00	Jordi Fernandez	605 265 219
22:00 A 6:00	Ibrahim	659 222 686

ZONES D'ACTUACIÓ IMMEDIATA MANUAL A PRIMERA HORA MATÍ, Neteja ponts i passeres

Carretera de la guixa	Equip	Material
<ul style="list-style-type: none">Pont de pedra	Andrés Moyano	Pala + Escombra/(raspall) + pot de sal
<ul style="list-style-type: none">Passera Virrey Avilés	Najeeb	

ZONES D'ACTUACIÓ IMMEDIATA MANUAL A PRIMERA HORA MATÍ, Neteja ponts i passeres

Pg. de la Generalitat	Equip	Material
<ul style="list-style-type: none">Pont de Queralt	Salvador Garcia	Pala + Escombra / raspall + pot de sal
<ul style="list-style-type: none">Pg. Generalitat	X. Martinez	

ZONES D'ACTUACIÓ IMMEDIATA MANUAL A PRIMERA HORA MATÍ, Neteja ponts i passeres

Zona Atlàntida	Equip	Material
<ul style="list-style-type: none">Pont de les adoberies	Josep Boixaderas Josep Areñas	Pala + Escombra / raspall + pot de sal
<ul style="list-style-type: none">Pont molí d'en Saborit		
<ul style="list-style-type: none">Accés Ambulatori		

ZONES D'ACTUACIÓ IMMEDIATA MANUAL A PRIMERA HORA MATÍ, Neteja ponts i passeres

Via del Tren	Equip	Material
<ul style="list-style-type: none">Les tres passeres entre Mossen Godayol i Joan de Serrallonga	José Pérez Luna Amb suport puntual equip Campos	Pala + Escombra / raspall + pot de sal

ZONES DE NETEJA GENERAL (Veure plànol)		
ZONA 1 (Dintre muralles)	Equip	Material
• Passos peatons	Josep Campos + Sammy + Reche	Pala + Escombra/(raspall) + pot de sal
• Carrers adoquinats		
ZONA 2 (Carretera de Roda)	Equip	Material
• Accés escoles	Buxaderas + Areñas + Agustí	Pala + Escombra/(raspall) + pot de sal
• Passos peatons		
ZONA 3 (Eixample Morató)	Equip	Material
• Accés peatonal hospital i clínica de Vic	Mustapha + Nogueira + Mohamed	Pala + Escombra / raspall + pot de sal
• Accés escoles		
• Passos peatons		
ZONA 4 (Cementiri)	Equip	Material
• Estació de trens	Hossain + Diego	Pala + Escombra / raspall + pot de sal
• Estació Bus		
• Passos peatons		
ZONA 5 (Parc Balmes/mercat municipal)	Equip	Material
• Passos peatons	Moyano + Najeeb	Pala + Escombra / raspall + pot de sal
• Accés mercat municipal		
• Escales Morató		

SERVEI LOGÍSTIC D'ENTREGA DE SAL I SUPORT A EQUIPS MANUALS

- Aio (logística repartir Sal + pales) + buidat papereres
- Calvo (Logistica repartir sal + pales) + buidat de papereres
- Santi Asensio + Pere Sala, EQUIP SUPORT CUBA, per treure neu si temperatura >0°C i si es pot circular, neteja reixes embornals.

EQUIPS EMERGÈNCIA I MANTENIMENT INSTAL·LACIONS

- X. Pedrosa, neteja camió ganxo i canvi de caixes deixalleria
- Sebastià, neteja camió càrrega lateral.

OBSERVACIONS:

En cas que les escombradores pugin treballar en el servei de neteja habitual, es equips de treball d'aquest document seran els mateixos, però les escombradores treballaran amb un sol peó.

Annex 4. Protocol actuació: Ozó Troposfèric

OZÓ TROPOSFÈRIC

PROTOCOL D'ACTUACIÓ EN CAS D'AVÍS PREVENTIU O SUPERACIÓ DELS LLINDARS D'INFORMACIÓ I/O ALERTA

Els nivells elevats d'ozó es donen a la primavera i a l'estiu, especialment a partir de mig matí fins al vespre. Hi ha punts de mesurament de la qualitat de l'aire arreu de Catalunya. S'hi ubiquen les estacions que mesuren els nivells d'ozó troposfèric (O₃) això com la resta de contaminants mesurats a Catalunya

L'ozó es mesura hora a hora, tot l'any a diverses estacions arreu de Catalunya per poder vigilar si les seves concentracions superen determinats llindars.

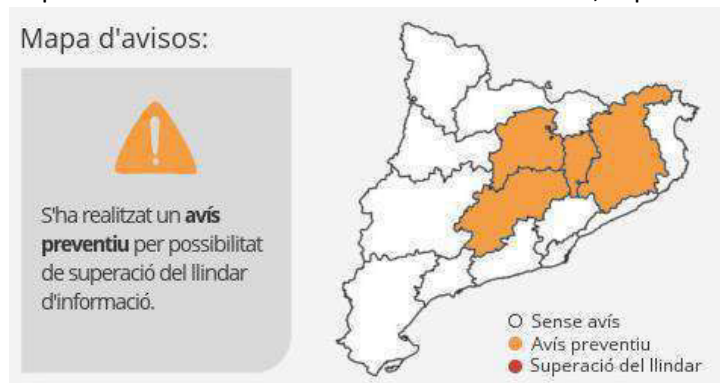
1. TIPUS D'AVIS

Avís PREVENTIU:

Quan es preveuen nivells elevats d'ozó troposfèric

Arriba abans de les 12h del matí

Es recomana que la població sensible reduïxi l'exercici físic intens, especialment a l'exterior.



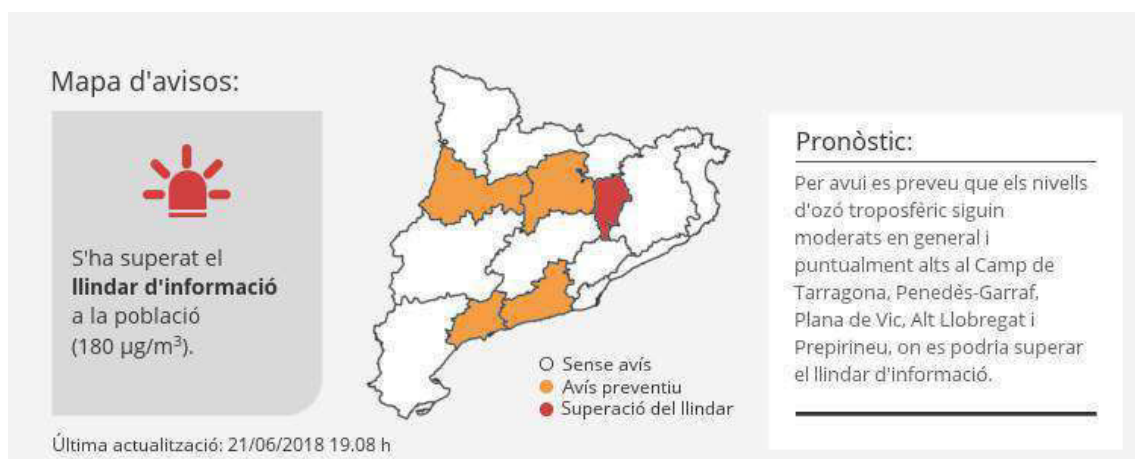
Avís:

Llindar d'informació (LLI):

Quan es supera 180 µg/m³ d'Ozó en 1h

Arriba l'hora immediatament posterior a la superació

Es recomana que la població sensible (persones amb malalties cardíaques o de l'aparell respiratori, els nadons, els nen en edat preescolar i les dones embarassades) reduïxi l'exercici físic intens, especialment a l'exterior.



Llindar d'alerta (LLA):

Quan es supera 240 µg/m³ d'Ozó en 1h

Arriba l'hora immediatament posterior a la superació

Es recomana que la població sensible redueixi l'exercici físic intens, especialment a l'exterior, i que la població general redueixi l'exercici físic intens, també especialment a l'exterior.

2. CIRCUIT INFORMATIU

Aquest circuit s'activa del 15 de maig al 15 de setembre que és quan s'intensifica la vigilància d'aquest contaminant durant tots els dies de la setmana de 8h a 21h per poder emetre amb prou temps els avisos preventius o els avisos de superació de llindar.

Accions precampanya:

- Abans del 15 de maig, es fa una xerrada informativa convidant a tota la ciutadania i sobretot a les entitats o col·lectius sensibles a conèixer què és la campanya de l'Ozó, quins tipus de comunicats es reben i quines són les accions que s'han de portar a terme per part de la ciutadania.
- Publicar i vincular el baner de la campanya de l'ozó del Departament de Territori i Sostenibilitat a la web de l'Ajuntament (www.vic.cat)
- Distribució de tríptics informatius amb les recomanacions de prevenció quan hi ha nivells elevats d'ozó a diferents equipaments públics per tal que la ciutadana ho tingui a l'abast.
- Distribució del cartell/avis perquè quan es rebi la superació de llindar, totes les entitats o centres que treballin amb els col·lectius de població sensible puguin comunicar mitjançant un cartell les recomanacions de prevenció per nivells elevats d'ozó.

Comunicats durant la campanya:

- Departament de Territori i Sostenibilitat detecta la superació dels llindars d'informació i/o alerta i envia els comunicats als Ajuntament via correu electrònic (mediambient@vic.cat)
- L'Ajuntament difon el comunicat a la ciutadania, a través del correu electrònic, de les xarxes socials (@vic_mediambient) i difusió a través de la pantalla informativa que es troba ubicada a la plaça de l'Estació de l'Ajuntament amb la finalitat que tota la població i especialment els col·lectius sensibles rebin la informació d'autoprotecció.
- Les entitats o col·lectius sensibles quan reben el comunicat, ho comuniquen a la ciutadania i prenen les mesures corresponents recomanades pel departament de salut per evitar els efectes de l'ozó troposfèric sobre la salut.
- Tota la ciutadania pot consultar els nivells de qualitat de l'aire:

- Web de mapes de qualitat de l'aire: representa els punts de mesurament sobre el mapa i els nivells actuals.
- Aplicatiu mòbil Aire.Cat.
- Web de les dades de qualitat de l'aire: es mostren les dades de la darrera hora de les estacions de la Xarxa de Vigilància i Previsió de la Contaminació Atmosfèrica (XVPCA).
- També es pot seguir la informació publicada via Twitter a través de @mediambientcat

Annex 5. Protocol actuació: Onada de calor

PROTOCOL D'ACTUACIÓ EN EPISODI DE CALOR INTENSA (37.7º) O MOLT INTENSA (39.7º)



**ALERTA ACTIVACIÓ DES DE
PROTECCIÓ CIVIL—GENERALITAT**

**REGIDORIA
PROTECCIÓ
CIVIL—GU**

ACTIVAR DUPROCIM
Trucar CECAT i
alcalde

**ACTIVACIÓ DELS
ESP AIS ACTIUS**

**ACTIVACIÓ DELS MECANISMES
D'INFORMACIÓ**

**AREA
SERVEIS**

**PROTECCIÓ
CIVIL**

AC

CIUTADANIA

COMUNICACIÓ

SANTI GAROLERA—669 461 898
TXELL GUIERAS—618 38 59 13

664 325 003

626 097 637

689 281 277
680 12 54 54

**POSTA A PUNT DELS
DOS ESP AIS EXTERIORS**

AC i PROTECCIÓ CIVIL:
Supervisió dels dos espais
exterioris de 16h a
20h.

Taronja: supervisa PC
Vermell: supervisa AC

ESPAI INTERIOR

JULIOL I AGOST:
Biblioteca Pilarín Bayés
de 12h a 20h.

Mail informatiu des de
protecciocivil@vic.cat
a tota la llista de difusió
d'entitats i agents
interessats.

Mail a serveis socials i Creu
Roja per poder avisar a
usuaris de teleassistència.
mar.espadaler@creuroja.org
rufiva@vic.cat

Mail a esports@vic.cat
perquè informi a les
entitats esportives.

Informar:
* espais passius, espais
actius i ús ETB.
* consells d'autoprotecció
per dies amb forta calor
(notícia web, twitter, portalet,
telegram i panell informatiu
de l'estació).
* finalització episodi
de calor

Dubtes dels usos dels
equipaments esportius:
VicEsports 689315580

1a ONADA

Parc Occitània

Parc de Jaume Balmes

2a ONADA

Parc Horta d'en Pau

Parc Xavier Roca i Viñas

PROTOCOL D'ACTUACIÓ

ONADA DE CALOR



AJUNTAMENT DE VIC

Risc Específic: Onada de Calor.

El protocol de l’Ajuntament davant d’episodis d’onada de calor s’aplica quan, segons el Prociat, s’ha d’arribar a temperatures que superin el lllindar* establert pel Servei Meteorològic de Catalunya **durant almenys tres dies seguits.**

* El lllindar de temperatura l’estableix el Servei Meteorològic de Catalunya, i correspon amb la superació de la temperatura màxima diària de cada municipi establerta pel percentil 98 durant tres dies consecutius o més.

El percentil 98 és el valor estadístic que indica que només el 2% de dies dels mesos d’estiu, la temperatura màxima ha estat superior a aquest valor. Aquest percentil, s’actualitza anualment, i pren un valor diferent a cada municipi en funció de les temperatures màximes que s’hi assoleixen.

[Enllaç a la Taula del percentil 98 de la temperatura màxima per municipis.](#)

Procediment operatiu:

FASE	COORDINADOR D'EMERGÈNCIES AJ. VIC	DEPARTAMENT D'ESPORTS	GABINET D'INFORMACIÓ	DEPARTAMENT DE SERVEIS SOCIALS	CREU ROJA	DEPARTAMENT DE SALUT	DEPARTAMENT JURÍDIC I ADMINISTRATIU
PREALERTA	Rebuda de l’avis de prealerta del pla per Onada de Calor a Catalunya						
	Comunicar a Alcaldia i al regidor de Protecció Civil la comunicació al CECAT d’activació de la fase de prealerta per Onada de Calor a Vic						
	Avís als serveis bàsics municipals (Esports, Cultura , Serveis socials, Serveis sanitaris, Creu Roja)			Avís als usuaris del servei de teleassistència gestionat des de l’Ajuntament	Avís als usuaris del servei de teleassistència gestionat des de Creu Roja		
	Avís al Gabinet de Comunicació		Comunicació a la població dels consells d’autoprotecció				
ALERTA	Rebuda de l’avis d’alerta del pla per Onada de Calor a Catalunya						
	Comunicar a Alcaldia i al regidor de Protecció Civil que s’activa la fase d’Alerta quan s’arriba al lllindar de temperatura i es preveu que s’hi arribi durant tres dies						

FASE	COORDINADOR D'EMERGÈNCIES AJ. VIC	DEPARTAMENT D'ESPORTS	GABINET D'INFORMACIÓ	DEPARTAMENT DE SERVEIS SOCIALS	CREU ROJA	DEPARTAMENT DE SALUT	DEPARTAMENT JURÍDIC I ADMINISTRATIU
	seguits ¹						
	Comunicar al CECAT que s'activa la fase d'alerta per Onada de Calor a Vic						
	Avís als serveis bàsics municipals (Esports, Cultura , Serveis socials, Serveis sanitaris, Creu Roja)	Comunicació a la piscina ETB que s'activa el protocol d'Onada de Calor ²		Avís als usuaris del servei de teleassistència gestionat des de l'Ajuntament	Avís als usuaris del servei de teleassistència gestionat des de Creu Roja	Comunicació als CAP'S que a Vic s'ha activat la fase d'Alerta per Onada de Calor	
	Habilitació de dos parcs amb aspersionadors d'aigua ³						
	Comunicació a la Biblioteca Pilarín Bayés que s'activa l'Onada de calor, per a que actuïn a la sala U d'octubre com a centre d'acollida. (12 a 20h.)						
	Avís al Gabinet d'Informació.		Comunicació a la població				
	Elaboració de l'Informe d'activació.						Tramesa del decret d'activació al CECAT
DESACTIVACIÓ	Desactivació de l'alerta per Onada de Calor al CECAT quan es baixa del llindar i no es preveu que s'hi torni a arribar al següent dia.						
	Avís als serveis bàsics municipals (Esports, Cultura , Serveis socials, Serveis sanitaris, Creu Roja)	Comunicació a la piscina ETB que es desactiva el protocol d'Onada de Calor					
	Comunicació a la Biblioteca Pilarín Bayés que es desactiva l'onada de calor						
	Deshabilitació de dos parcs amb aspersionadors d'aigua						
	Avís al Gabinet d'Informació		Comunicació a la població				
	Elaboració de l'Informe de desactivació						Tramesa del decret de desactivació al CECAT

¹ [Dades de l'estació meteorològica de Vic.](#)

² Accés gratuït per a persones de col·lectius sensibles que ho sol·licitin: majors de 65 anys, menors de 10 anys i un acompanyant, embarassades i persones amb diversitat funcional juntament amb un acompanyant mentre l'aforament de l'equipament ho permeti.

³ En una primera onada de calor: parc d'Occitània i parc Jame Balmes; i en cas que n'hi hagués una segona, el parc Xavier Roca i Viñas i l'Horta d'en Pau. Aquesta mesura estarà condicionada als estats de prealerta o alerta de sequera.

Les mesures preses per l'ajuntament son les següents:

- Tenint en compte l'estat de sequera, enlloc d'instal·lar uns espersors, es disposaran de motxilles per refrescar a la població. En una primera onada de calor, es posaran a disposició el parc Occitània i parc Jaume Balmes; i en cas que n'hi hagués una segona, el parc Horta d'en Pau i el parc Xavier Roca i Viñas.
- Obertura de la Sala U d'octubre de la Biblioteca Pilarín Bayés de 12h a 20h.
- La piscina municipal del CN Vic-ETB facilitarà l'accés gratuït per a persones de col·lectius sensibles que ho sol·licitin (majors de 65 anys, menors de 10 anys i un acompanyant, embarassades i persones amb diversitat funcional juntament amb acompanyant, mentre l'aforament de l'equipament ho permeti.

Per accedir-hi caldrà estar empadronat a Vic i presentar el DNI.

Les persones amb diversitat funcional hauran de presentar el certificat acreditatiu que emet la Generalitat de Catalunya.

L'horari d'obertura serà de 10.00h a 20.00h.

- 32 espais passius confortables com a refugis climàtics:

Parc	Superfície (m ²)	% superfície arbrada	Font de boca
Plaça Francesc Moragas	166	100,00	SI
Parc Jaume Balmes	6266	95,75	SI
Parc Pla del Maset	4233	87,41	SI
Parc Josep Maria Anglada Abadal	2665	86,30	NO
Plaça Divina Pastora	1557	83,49	SI
Parc Doctor Jordi Sala	2385	75,47	NO
Passeig Pep Ventura	5260	73,95	NO
Parc del Blaqueig	3473	73,42	SI
Parc Horta Vermella	2317	71,21	SI
Parc Horta d'en Pau	3189	70,56	NO
Parc Sant Jaume	15788	67,77	SI
Plaça Josep Maria Pericas	1527	62,21	NO

Annex 8. Organigrama

ORGANIGRAMA VIC

GABINET D'INFORMACIÓ

Albert Castells Vilalta (Cap) xxx
Bet Piella Pons (suplent) xxx

DUPROCIM Document Únic de Protecció Civil Municipal

DIRECTOR DEL PLA

Albert Castells Vilalta (Cap) xxx
Bet Piella Pons (suplent) xxx

REPRESENTANT DEL PLA

Albert Trabal Campdelacreu xxx
Ausiàs Roselló Lloret xxx

CONSELL ASSESSOR

GRUP AVALUADOR SÍSMIC

Ester Coma xxx
Elisenda Foradada (Arquitecte) xxx

COORDINADOR

Albert Trabal (coordinador) xxx
Lourdes Rota (suplent) xxx

INTERVENCIÓ

Cap: Elisenda Carrera xxx
Suplent: Ester Coma xxx

ORDRE I AVISOS POBLACIÓ

Ordre:
Cap: Elisabet Franquesa xxx
Suplent: Elisenda Carrera xxx

Avisos:
Cap: Albert Castells xxx
Suplent: Berta Vaqué xxx

SANITARI

Cap: Xavier Farrés xxx
Suplent: Elisenda Carrera xxx
Tècnica de Salut:
Roser del Val xxx

LOGISTIC I ACOLLIDA

Logistic:
Cap: Ester Coma xxx
Suplent: Elisenda Carrera xxx

Accollida:
Cap: Núria Homs xxx
Suplent: Elisenda Carrera xxx

GRUPS ACTUANTS

GRUP INTERVENCIÓ

ADF Fonfreda
Santi Canadell xxx
xxx
Carles Morera xxx

GRUP ORDRE I AVISOS POBLACIÓ

Ordre:
Antonio Jurjo xxx

Avisos:
Sonia Ramon xxx
Alba Jaumandreu xxx

GRUP ACOLLIDA

AVPC (Francisco) xxx

GRUP LOGISTIC

Xarxa de serveis urbans:

Manteniment de serveis:
Anna Seijas xxx
Santi Garolera xxx

Residus, neteja i espais verds:
Jordi Boadas xxx

Mitjans privats (veure annex 6)

Annex 9. Taula Elements vulnerables

LOCALITZACIÓ			NOM	RISCOS ESPECIALS							RISC TERRITORIAL				POBLACIÓ AFECTADA		DADES DE CONTACTE	
CODI	UTM X	UTM Y	Nom de l'Element Vulnerable	INFOCAT	INUNCAT	NEUCAT	RADCAT	TRANSCAT	VENTCAT	SISMICAT	PLASEQCAT	PANDÈMIES	OZO	ONADA FRED	ONADA CALOR	Núm. Persones	Adreça	Telèfon
EV1	436435	4642657	Escola Andersen			X			X	X		X	X			500	Avd. D'Olimpia, s/n	
EV2	437869	4640985	Escola La Sínia		X	X			X	X		X	X			250	Avd. Països Catalans, 44	
EV3	438391	4640575	Escola Dr. J. Sarlarich			X			X	X		X	X			500	Avd. Rafel de Casanova, 33	
EV4	439036	4643003	Escola Guillem de Montrodon			X	X		X	X		X	X			500	C. Sant Miquel Xic, 2	
EV5	436174	4640395	Escola Senfores			X			X	X		X	X			250	C. Pla del Masset, 5	
EV6	437986	4641908	Escola Vic-Centre			X			X	X		X	X			250	C. Sant Pere, 9	
EV7	438114	4642645	Col·legi Pare Coll			X			X	X		X	X			700	C. del Pare Coll, 15	
EV8	438435	4642971	Col·legi Sant Miquel (Primària)			X	X		X	X		X	X			500	Rda Camprodon, 2	
EV9	438294	4642621	Col·legi Sant Miquel (Secundària)			X	X		X	X		X	X			300	C. Jaume I, 11	
EV10	438711	4642222	Col·legi Escorial			X			X	X		X	X			700	C. Sta Joaquina de Vedruna, 6	
EV11	438429	4642076	Col·legi Sta. Caterina de Siena			X			X	X		X	X			250	Plaça de la Catedral, 2	
EV12	438131	4641618	Col·legi Sagrat Cor (Infantil i Primària)			X			X	X		X	X			700	C. Andreu Febrer, 4	
EV13	438214	4641731	Col·legi Sagrat Cor (Secundària)			X				X							Passeig Generalitat, 11	
EV14	438345	4642984	Escola Waldorf Seminari "La Font"			X	X		X	X		X	x			118	Rda Camprodon, 2	
EV15	438904	4642861	EBMV Caputxins			X	X		X	X		X	X			100	Avd. Bernat Calvó-ctra Roda, s/n	
EV16	438754	4641394	EBMV Horta Vermella		X	X			X	X		X	X			100	C. Josep Prat de Saba, 3	
EV17	438483	4640472	EBMV Serra de Senferm			X			X	X		X	X			100	C. Gurri, s/n	
EV18	438348	4642093	Escola Bressol el Meu Jardí			X			X	X		X	X			100	C. Vergós, 5	
EV19	438159	4642076	Llar d'infants l'Esquitx			X			X	X		X	X			100	C. St. Antoni M. Claret, 1	
EV20	436063	4640456	Llar d'infants Sentfores			X			X	X		X	X			100	C. Canonge Ramis, s/n	
EV21	438928	4642550	Llar infantil Vedruna			X	X		X	X		X	X			100	C. Camí de l'Escorial, 26	
EV22	437094	4642663	Institut Jaume Callís			X	X		X	X		X	X			500	Avd. d'Olimpia, 2	
EV23	438563	4642799	Institut Vic			X	X		X	X		X	X			700	Avd. St. Bernat Calvó, 8	
EV24	438865	4641443	Institut La Plana		X	X			X	X		X	X			500	C. Rector de Vallfogona, 65	
EV25	438396	4642573	L'Estel			X	X		X	X		X	X			100	C. Jaume I el Conqueridor, 19	
EV26	438103	4641962	Escola Art i Superior de Disseny Vic			X				X		X	X			200	Rbla. Sant Domènec, 24	
EV27	437601	4642685	Universitat de Vic (Sagrada familia)			X	X			X		X	X			2500	C. Sagrada Família, 7	
EV28	438655	4642099	Escola Municipal de Música							X		X	X			1000	C. Bisbe Torras i Bages, 8	
EV29	437448	4642336	Universitat de Vic (Torre dels Freres)			X				X	x	X	X			2500	C. de la Laura, 13	
EV30	439024	4642830	Facultat de Medicina			X	X			X		X	X			216	Ctra. De Roda, 70	
EV31	438024	4642428	Biblioteca Joan Triadú				X					X				Variable	C. Arquebisbe Alemany, 5	
EV32	438231	4642025	Biblioteca i Arxiu Episcopal									X				Variable	C. Santa Maria, 1	
EV33	437570	4642645	Biblioteca Universitat Miramargès									X				283	C. Sagrada Família, 7	
EV34	437475	4642349	Biblioteca Universitat Torre dels Freres									X				178	C. de la Laura, 13	
EV35	437704	4641164	Biblioteca Habitatges Montseny (Es troba dins del Centre Cívic Montseny)									X				Variable	Av. del Montseny, 16	
EV36	437986	4641987	Teatre l'Orfeó Vigatà							X		X				499	C. Sant Pere, 7	
EV37	438086	4642300	Teatre "El Casinó"				X			X		X				471	C. Jacint Verdaguer, 5	
EV38	438638	4642087	Teatre "l'Atlàntida"							X		X				1988	C. Francesc Maria Masferrer, 4	
EV39	438018	4641290	ETC							X		X				220	Passeig Generalitat, 46	
EV40	437937	4642362	Cinema Vigatà				X			X		X				1164	C. Jacint Verdaguer, 22	
EV41	437512	4641787	Multicines Sucre							X	x	X				2656	C. de la Llotja, 9	
EV42	436100	4640441	Centre Cívic La Guixa									X				Variable	Pla del Maset, s/n	
EV43	438339	4640470	Centre Cívic Serra-de-senferm									X				Variable	C. Riera Major, 2	
EV44	438956	4642390	Centre Cívic Can Pau Raba				X					X				Variable	C. Raval Cortines, 24	
EV45	438543	4640671	Centre Cívic Plaça d'Osona									X				Variable	Plaça d'Osona, 3 bxos	
EV46	437613	4641216	Centre Cívic El Montseny									X				Variable	Av. del Montseny, 16	
EV47	438386	4641116	Centre Cívic Santa Anna									X				Variable	C. Tagamanent, 1bis	
EV48	437931	4642059	Hospital de la Santa Creu			X				X		X		X		160	Rbla Hospital, 53	
EV49	438329	4642779	Clínica de Vic			X	X			X		X		X		399	Rda Francesc Camprodon, 4	
EV50	438692	4642274	Clínica de Sant Josep			X	X			X		X		X		85	C. St. Segimón, 3	
EV51	438667	4643026	Hospital Universitari de Vic			X	X			X		X		X		1339	C. Francesc Pla del Vigatà, 1	
EV52	438732	4642387	CAP Osona			X	X			X		X		X		Variable	Pl. Divina Pastora, 6-7	
EV53	437967	4641289	CAP del Remei			X				X		X		X		Variable	Ptge. Pla del Remei, 12	
EV54	438884	4643023	Osona Ment			X	X			X		X				126	C. Josep Maria Selva, 2	
EV55	438283	4641870	Casal Mossen Guiteras			X				X		X		X		Variable	C. Soledat, 13	
EV56	438026	4642158	Casal La Rambla			X				X		X		X		Variable	Rambla de l'Hospital, 15	
EV57	438053	4642227	Residència els Saits			X	X			X		X		X			Rbla. De l'Hospital, 7	
EV58	439012	4641944	Residència " Les germanetes dels Pobres"		X	X				X		X		X		80	C. Montserrat, 46	
EV59	436953	4642210	Residència El Nadal			X				X	X	X		X		169	C. de la Laura, 83	
EV60	438197	4641632	Residència Mare Pia			X				X		X		X		20	C. Narcis Verdaguer i Callis, 6	
EV61	438106	4641898	Casa Sacerdotal Diocesana			X				X		X		X			Parc de Jaume Balmes, 2	
EV62	436953	4642672	Alberg de Joventut Canonge Collell				X			X		X					Avda. d'Olimpia, 4	
EV63	438191	4642185	Residència Sant Miquel							X		X				60	C. Sant Miquel dels Sants, 9-11	
EV64	438393	4642945	Residència Seminari				X			X		X				25	Rda. Camprodon, 2	
EV65	437214	4642392	RUVIC (Residència universitària Uvic)							X	x	X				229	C. Miquel Llor, 18	
EV66	437488	4643111	Pavelló Municipal d'Esports Castell d'en Planes				X		X	X		X	X			2570	Ctra. De Gurb, 1	
EV67	436982	4643096	Complex Poliesportiu de Vic		X		X			X		X	X					
EV68	436895	4642598	Pavelló Club Patí Vic						X	X	x	X	X			2491	Avda. d'Olimpia, 15	
EV69	438270	4641266	OAR VIC (Club esportiu)		X					X		X	X				Avda. de l'Estadi, 14	
EV70	437509	4641984	Edifici El Sucre							X	x	X				800	C. Historiador Ramón d'Abadal i Vinyals, 5	
EV71	437618	4641811	Recinte firal El Sucre							X	x	X				3000	C. de La Llotja	
EV72	433628	4641868	Sant Sebastià	X													Disseminat	
EV73	437621	4641219	Centre Adults Miquel Martí i Pol (Hab. Montseny)													100	Avda. Montseny, 16	
EV74	440435	4645282	Subestació Elèctrica					X									Poligon	
EV75	440468	4645078	Les Cases de Sant Francesc					X									Poligon	
EV76	440560	4644862	Abbey Metals Europe					X									Poligon	
EV77	440602	4644739	Girbau					X									Poligon	

Annex 10. Taula d'hidrants i Estacions Transformadores

XARXA D'HIDRANTS MUNICIPAL			
TIPUS	DIAMETRE	COORDENADES UTM X	COORDENADES UTM Y
COLUMNA SECA	100	438020.28	4642025.49
ENTERRAT	100	439118.31	4642939.67
ENTERRAT	100	439180.5	4643042.89
ENTERRAT	100	439008	4643056.39
ENTERRAT	100	438144.6	4642605.2
ENTERRAT	100	438252.28	4642743.83
ENTERRAT	100	438037.32	4643491.76
ENTERRAT	100	438378.97	4642409.99
ENTERRAT	100	438270.76	4643331.53
ENTERRAT	100	438011.21	4641654.65
COLUMNA SECA	80	436163.39	4640418.27
COLUMNA SECA	100	436111.9	4640354.62
COLUMNA SECA	80	435988.37	4640521.9
COLUMNA SECA	80	437680.41	4640731.15
COLUMNA SECA	80	434347.99	4638085.82
COLUMNA SECA	80	434058.41	4638668.86
COLUMNA SECA	80	434278.82	4639328.46
COLUMNA SECA	80	434707.87	4639535.21
COLUMNA SECA	80	435198.51	4640018.41
COLUMNA SECA	100	438062.41	4641209.88
COLUMNA SECA	100	438003.57	4641198.81
COLUMNA SECA	80	440190.79	4641887.4
COLUMNA SECA	100	439293.62	4641816.62
COLUMNA SECA	100	439021.35	4641893.47
COLUMNA SECA	100	438904.28	4641684.24
COLUMNA SECA	80	438705.12	4641746.18
COLUMNA SECA	100	438603.3	4641881.88
COLUMNA SECA	100	438524.81	4641763.56
COLUMNA SECA	80	438443.73	4641585.62
ENTERRAT	100	438402.68	4641432.81
COLUMNA SECA	80	438382.24	4641878.66
COLUMNA SECA	100	437799.76	4641523.35
ENTERRAT	100	437733.53	4641629.6
COLUMNA SECA	100	437548.33	4641788.67
COLUMNA SECA	100	439184.15	4642189.37
COLUMNA SECA	80	439122.6	4642403.79
COLUMNA SECA	80	438995.26	4642413.8
COLUMNA SECA	100	439077.9	4642004.23
COLUMNA SECA	80	438803.26	4642139
COLUMNA SECA	100	438457.95	4641947.43
COLUMNA SECA	100	438131.46	4642299.71
COLUMNA SECA	80	437849.92	4642371.46
COLUMNA SECA	100	437935.39	4642108.06
COLUMNA SECA	100	437820.09	4641992.35
COLUMNA SECA	100	437656.34	4642202.28

COLUMNA SECA	80	437160.96	4641913.88
COLUMNA SECA	100	437519.11	4642256.08
COLUMNA SECA	100	437471.3	4642023.57
COLUMNA SECA	100	437394.87	4642329.66
COLUMNA SECA	100	437257.33	4642295.86
COLUMNA SECA	100	437186.33	4642363.27
COLUMNA SECA	100	436993.8	4642333.87
COLUMNA SECA	100	437077.08	4642284.02
COLUMNA SECA	100	437159.4	4642175.97
COLUMNA SECA	100	437208.61	4642003.21
COLUMNA SECA	100	437063.7	4642051.54
COLUMNA SECA	100	436925.45	4642001.94
COLUMNA SECA	100	436909.19	4642225.49
COLUMNA SECA	100	436938.85	4642462.92
COLUMNA SECA	80	432217.04	4641872.89
COLUMNA SECA	100	435548.49	4642217.37
COLUMNA SECA	100	434440.84	4642341.35
COLUMNA SECA	100	439042.7	4642646.08
COLUMNA SECA	100	439019.56	4642870.67
COLUMNA SECA	100	438727.77	4642967.01
COLUMNA SECA	80	438574.47	4642879.76
COLUMNA SECA	80	438525.22	4642917.06
COLUMNA SECA	100	438380.72	4642752.22
COLUMNA SECA	80	438123.69	4642724.8
COLUMNA SECA	100	437869.88	4642702.49
COLUMNA SECA	100	437814.12	4642615.77
COLUMNA SECA	100	438028.59	4642799.05
COLUMNA SECA	100	437825.03	4642836.84
COLUMNA SECA	100	437499.02	4642475.98
COLUMNA SECA	100	437395.68	4642645.4
COLUMNA SECA	100	437302.46	4642583.46
COLUMNA SECA	100	437200.57	4642503.44
COLUMNA SECA	100	437161.68	4642662.4
COLUMNA SECA	100	438178.41	4643133.26
COLUMNA SECA	100	437951.02	4643101.71
COLUMNA SECA	80	438226.66	4643517.12
COLUMNA SECA	80	436861.63	4643270.84
COLUMNA SECA	100	440346.86	4643870.38
COLUMNA SECA	80	438570.73	4644120.8
COLUMNA SECA	80	438277.94	4643734.34
COLUMNA SECA	100	438310.28	4644065.57
COLUMNA SECA	80	438080.52	4644014.66
COLUMNA SECA	100	440294.96	4644291.93
COLUMNA SECA	100	440527.62	4644246.18
ENTERRAT	100	440618.14	4644368.33
COLUMNA SECA	100	440467.61	4644652.17
COLUMNA SECA	80	440589.8	4644662.43
COLUMNA SECA	100	440125.13	4644423.29
COLUMNA SECA	100	440065.61	4644590.64
COLUMNA SECA	100	439718.65	4644436.04

COLUMNA SECA	100	439462.81	4644175.81
COLUMNA SECA	100	438979.41	4644267.03
COLUMNA SECA	100	438854.6	4644361.31
ENTERRAT	100	440281.09	4644708.91
COLUMNA SECA	80	440164.82	4644732.95
COLUMNA SECA	100	440040.52	4644781.83
COLUMNA SECA	100	440219.13	4644781.75
COLUMNA SECA	100	440335.26	4644886.81
COLUMNA SECA	80	440479.07	4644938.87
ENTERRAT	100	437455.37	4641845.44
ENTERRAT	100	440492.57	4645061.17
ENTERRAT	100	439435.6	4644286.05
ENTERRAT	100	437336.94	4642411.03
ENTERRAT	100	438521.69	4642373.65
ENTERRAT	100	438105.96	4641529.08
ENTERRAT	100	438520.45	4640620.89
ENTERRAT	100	437110.77	4643287.51
ENTERRAT	100	437358.21	4642228.33
ENTERRAT	100	438482.95	4643889.41
ENTERRAT	100	440654.84	4644539.1
ENTERRAT	100	439277.6	4642553.34
ENTERRAT	100	438859.76	4642771.22
ENTERRAT	100	438780.6	4642865.26
ENTERRAT	100	438619.6	4640996.15
ENTERRAT	100	438669.04	4641045.5
ENTERRAT	100	438586.97	4641120.99
ENTERRAT	100	438095.1	4642084.57
ENTERRAT	100	437562.8	4641931.86
ENTERRAT	100	438883.06	4641621.24
ENTERRAT	100	438234.96	4642904.7
ENTERRAT	100	438859.48	4641421.83
ENTERRAT	100	438682.44	4642612.02
ENTERRAT	100	438666.77	4642764.84
ENTERRAT	100	438530.36	4642664.64
ENTERRAT	100	438161.18	4643327.86
ENTERRAT	100	438395.94	4643287.73
ENTERRAT	100	438371.16	4643491.91
ENTERRAT	100	438416.61	4643612.04
ENTERRAT	100	438541.62	4643564.58
ENTERRAT	100	438668.63	4643942.12
ENTERRAT	100	438090.02	4643757.12
ENTERRAT	100	438124.96	4643721.58
ENTERRAT	100	438123.81	4643555.41
ENTERRAT	100	437907.16	4643443.61
ENTERRAT	100	438004.93	4643350.43
ENTERRAT	100	437870.02	4643299.49
ENTERRAT	100	438056.38	4643121.85
ENTERRAT	100	437822.68	4642976.96
ENTERRAT	100	437637.91	4642797.98
ENTERRAT	100	435497.2	4640479.74

ENTERRAT	100	435613.24	4640461.03
ENTERRAT	100	435568.93	4640400.16
ENTERRAT	100	435701.79	4640425.59
ENTERRAT	100	435821.48	4640468.26
ENTERRAT	100	436041.23	4640361.89
ENTERRAT	100	438431.6	4640504.8
ENTERRAT	100	438530.38	4640409.22
ENTERRAT	100	438696.77	4640443.73
ENTERRAT	100	438624.46	4640549.36
ENTERRAT	100	438670.81	4640668.25
ENTERRAT	100	438642.54	4640786.89
ENTERRAT	100	438512.88	4640773.42
ENTERRAT	100	438307.35	4640914.71
ENTERRAT	100	438445.65	4640927.62
ENTERRAT	100	438376.95	4641113.51
ENTERRAT	100	437852.42	4641363.95
ENTERRAT	100	438039.98	4641369.51
ENTERRAT	100	438007.26	4641141.7
ENTERRAT	100	437874.35	4641041.12
ENTERRAT	100	437685.82	4640999.79
ENTERRAT	100	437903.81	4640985.11
ENTERRAT	100	437800.13	4641156.4
ENTERRAT	100	437917.45	4641229.79
ENTERRAT	100	437802.34	4641247.82
ENTERRAT	100	437867.49	4641886.56
ENTERRAT	100	437795.77	4641766
ENTERRAT	100	437936.51	4641526.69
ENTERRAT	100	437878.87	4641638.73
ENTERRAT	100	437924.47	4641714.84
ENTERRAT	100	438113.59	4641709.82
ENTERRAT	100	438091.99	4641812.66
ENTERRAT	100	438121.41	4641915.53
ENTERRAT	100	438223.87	4641842.45
ENTERRAT	100	438215.03	4641564.66
ENTERRAT	100	438409.5	4641514.49
ENTERRAT	100	438528.12	4641352.46
ENTERRAT	100	438284.24	4641336.52
ENTERRAT	100	438776.1	4641329.38
ENTERRAT	100	438615.02	4641674.66
ENTERRAT	100	438810.77	4641713.32
ENTERRAT	100	438899.47	4641885.18
ENTERRAT	100	438749.92	4641952.11
ENTERRAT	100	438908.54	4642574.6
ENTERRAT	100	439419	4642142.41
ENTERRAT	100	439549.32	4642102.32
ENTERRAT	100	439341.1	4642030.02
ENTERRAT	100	439397.77	4641893.55
ENTERRAT	100	439548.3	4641924.38
ENTERRAT	100	439685.26	4641912.41
ENTERRAT	100	439847.2	4641897.72

ENTERRAT	100	439991.58	4641880.63
ENTERRAT	100	440006.62	4641754.66
ENTERRAT	100	439760.71	4642074.4
ENTERRAT	100	439851.61	4642055.27
ENTERRAT	100	439982.36	4642079.7
ENTERRAT	100	440081.04	4642011.61
ENTERRAT	100	440147.28	4642098.43
ENTERRAT	100	440325.53	4642092.76
ENTERRAT	100	440327.13	4641787.08
ENTERRAT	100	440371.5	4641983.67
ENTERRAT	100	440211.05	4641951.55
ENTERRAT	100	438958.14	4642648.89
ENTERRAT	100	439096.26	4642224.99
ENTERRAT	100	438969.7	4642127.93
ENTERRAT	100	438954.9	4642237.64
ENTERRAT	100	438888.9	4642258.12
ENTERRAT	100	438709.8	4642165.37
ENTERRAT	100	438703.7	4642065.99
ENTERRAT	100	438569.53	4642037.17
ENTERRAT	100	438370.32	4642305.56
ENTERRAT	100	438301.96	4642385.4
ENTERRAT	100	437901.36	4642253.77
ENTERRAT	100	438017.87	4642147.42
ENTERRAT	100	438066.92	4642282.49
ENTERRAT	100	438113	4642188.54
ENTERRAT	100	438188.72	4642213.17
ENTERRAT	100	438170.1	4642132.7
ENTERRAT	100	438340.41	4642030.84
ENTERRAT	100	438255.09	4642100.39
ENTERRAT	100	438429.4	4642101.68
ENTERRAT	100	438437.61	4642182.99
ENTERRAT	100	438523.45	4642238.18
ENTERRAT	100	440524.18	4644491.48
ENTERRAT	100	440424.49	4644379.65
COLUMNA SECA	100	440320.7	4644160.52
ENTERRAT	100	440472.49	4644064.42
ENTERRAT	100	440160.76	4643969.45
ENTERRAT	100	440387.41	4643477.58
ENTERRAT	100	440165.16	4643458.29
ENTERRAT	100	440264.7	4643553.54
ENTERRAT	100	440238.07	4643760.73
ENTERRAT	100	440100.68	4643780.48
ENTERRAT	100	440156.77	4643663.03
ENTERRAT	100	440473.98	4643640.53
ENTERRAT	100	440400.51	4643780.31
ENTERRAT	100	440544.98	4643877.38
ENTERRAT	100	440629.69	4644138.51
ENTERRAT	100	440434.48	4644768.44
ENTERRAT	100	440513.78	4644846.92
ENTERRAT	100	440233.67	4644990.33

ENTERRAT	100	440349.98	4645064.91
ENTERRAT	100	440339.91	4645227.1
ENTERRAT	100	440167.81	4645289.73
ENTERRAT	100	440006.98	4645182.8
ENTERRAT	100	440084.62	4645098.89
ENTERRAT	100	440005.4	4645027.53
ENTERRAT	100	439107.41	4644404.35
ENTERRAT	100	439354.97	4644453.5
ENTERRAT	100	439564.84	4644390.66
ENTERRAT	100	439275.87	4644232.17
ENTERRAT	100	439388.94	4644051.84
ENTERRAT	100	438980.74	4644113.47
ENTERRAT	100	439171.41	4644072.65
ENTERRAT	100	439222.74	4643978.86
ENTERRAT	100	439040.07	4643948.23
ENTERRAT	100	438856.05	4643888.35
ENTERRAT	100	438897.12	4643765.8
ENTERRAT	100	438707.67	4643731.93
ENTERRAT	100	438561.33	4643769.67
ENTERRAT	100	438273.41	4643934.15
ENTERRAT	100	438051.9	4643984.69
ENTERRAT	100	437983.3	4643807.93
ENTERRAT	100	438019.76	4643596.74
ENTERRAT	100	437900.26	4643636.3
ENTERRAT	100	437836.48	4643644.77
ENTERRAT	100	437726.51	4643333.21
ENTERRAT	100	437772.89	4643135.4
ENTERRAT	100	437566.75	4643071.32
ENTERRAT	100	437483.58	4643141.58
ENTERRAT	100	437334.14	4643283.66
ENTERRAT	100	437106.65	4643220.84
ENTERRAT	100	437256.32	4643065.62
ENTERRAT	100	437245.97	4642972.74
ENTERRAT	100	437065.82	4642950.62
ENTERRAT	100	436888.49	4642952.78
ENTERRAT	100	437379.45	4642499.34
ENTERRAT	100	437078.47	4642499.08
ENTERRAT	100	437004.01	4642196.52
ENTERRAT	100	437262.26	4642103.17
ENTERRAT	100	437325.73	4641954.22
ENTERRAT	100	437561.9	4642061.2
ENTERRAT	100	437656.24	4642039.87
ENTERRAT	100	437764.18	4642066.35
ENTERRAT	100	437728.06	4642187.69
ENTERRAT	100	437652.38	4642281.43
ENTERRAT	100	437731.14	4642352.23
ENTERRAT	100	437659.74	4642488.95
ENTERRAT	100	437740.62	4642514.98
ENTERRAT	100	437830.03	4642595.31
ENTERRAT	100	437819.95	4642669.99

ENTERRAT	100	437766.5	4642708.68
ENTERRAT	100	438020.72	4642691.03
ENTERRAT	100	437966.41	4642582.1
ENTERRAT	100	437878.45	4642475.86
ENTERRAT	100	438016.62	4642497
ENTERRAT	100	437976.53	4642330.94
ENTERRAT	100	438087.97	4642393.67
ENTERRAT	100	438208.82	4642415.37
ENTERRAT	100	438160.52	4642497.63
ENTERRAT	100	438262.63	4642598.42
ENTERRAT	100	438337.08	4642490.29
ENTERRAT	100	438409.36	4642481.14
ENTERRAT	100	438500.89	4642450.22
ENTERRAT	100	438757.64	4642613.56
ENTERRAT	100	438712.13	4642479.63
ENTERRAT	100	438643.09	4642415.07
ENTERRAT	100	438737.31	4642323.75
ENTERRAT	100	438846.72	4642409.1
ENTERRAT	100	438604.85	4642827.15
ENTERRAT	100	439132.19	4642775.86
ENTERRAT	100	439244.95	4642810.15
ENTERRAT	100	439134.27	4642583.31
ENTERRAT	100	437949.86	4641963.67
ENTERRAT	100	437678.78	4641268.24
ENTERRAT	100	437717.31	4641391.59
ENTERRAT	100	438730.64	4641520.87
ENTERRAT	100	437516.55	4642425.03
ENTERRAT	100	439937.78	4644853.55
ENTERRAT	100	440722.81	4644204.44
ENTERRAT	100	440215.71	4644480.59
ENTERRAT	100	437351.33	4642118.96
ENTERRAT	100	440370.17	4643987.89
BASSES			
Bassa	1000 m ³	434712.11	4638482.77

ESTACIONS TRANSFORMADORES			
CODI	COORDENADES		COMPANYIA
OS15231	xxx	xxx	ENDESA
OS15140	xxx	xxx	ENDESA
OS15140	xxx	xxx	ENDESA
OS15179	xxx	xxx	ENDESA
OS15178	xxx	xxx	ENDESA
OS15147	xxx	xxx	ENDESA
OS15214	xxx	xxx	ENDESA
OS15122	xxx	xxx	ENDESA

OS15199	xxx	xxx	ENDESA
OS15209	xxx	xxx	ENDESA
OS15141	xxx	xxx	ENDESA
OS15145	xxx	xxx	ENDESA
OS15117	xxx	xxx	ENDESA
OS15224	xxx	xxx	ENDESA
OS15211	xxx	xxx	ENDESA
OS15219	xxx	xxx	ENDESA
OS15218	xxx	xxx	ENDESA
OS15218	xxx	xxx	ENDESA
OS15152	xxx	xxx	ENDESA
OS15188	xxx	xxx	ENDESA
OS15285	xxx	xxx	ENDESA
OS15233	xxx	xxx	ENDESA
OS15233	xxx	xxx	ENDESA
OS15114	xxx	xxx	ENDESA
OS15114	xxx	xxx	ENDESA
OS15115	xxx	xxx	ENDESA
OS15115	xxx	xxx	ENDESA
OS15232	xxx	xxx	ENDESA
OS15232	xxx	xxx	ENDESA
OS15210	xxx	xxx	ENDESA
OS15186	xxx	xxx	ENDESA
OS15126	xxx	xxx	ENDESA
OS15187	xxx	xxx	ENDESA
OS15153	xxx	xxx	ENDESA
OS15191	xxx	xxx	ENDESA
OS15151	xxx	xxx	ENDESA
OS15151	xxx	xxx	ENDESA
OS15190	xxx	xxx	ENDESA
OS15189	xxx	xxx	ENDESA
BH640	xxx	xxx	ENDESA
BH193	xxx	xxx	ENDESA
BH819	xxx	xxx	ENDESA
22483	xxx	xxx	ENDESA
23336	xxx	xxx	ENDESA
BH780	xxx	xxx	ENDESA
OS15143	xxx	xxx	ENDESA
OS15225	xxx	xxx	ENDESA
OS15184	xxx	xxx	ENDESA
OS15227	xxx	xxx	ENDESA
OS15212	xxx	xxx	ENDESA
OS15177	xxx	xxx	ENDESA
OS15228	xxx	xxx	ENDESA
OS15134	xxx	xxx	ENDESA

OS15134	xxx	xxx	ENDESA
OS15172	xxx	xxx	ENDESA
OS15200	xxx	xxx	ENDESA
OS15196	xxx	xxx	ENDESA
OS15128	xxx	xxx	ENDESA
OS15148	xxx	xxx	ENDESA
OS15155	xxx	xxx	ENDESA
OS15182	xxx	xxx	ENDESA
OS15175	xxx	xxx	ENDESA
OS15144	xxx	xxx	ENDESA
OS15163	xxx	xxx	ENDESA
OS15124	xxx	xxx	ENDESA
OS15123	xxx	xxx	ENDESA
OS15229	xxx	xxx	ENDESA
OS15150	xxx	xxx	ENDESA
OS15203	xxx	xxx	ENDESA
OS15213	xxx	xxx	ENDESA
OS15213	xxx	xxx	ENDESA
OS15206	xxx	xxx	ENDESA
OS15045	xxx	xxx	ENDESA
OS15136	xxx	xxx	ENDESA
OS15137	xxx	xxx	ENDESA
OS15162	xxx	xxx	ENDESA
OS15221	xxx	xxx	ENDESA
OS15131	xxx	xxx	ENDESA
BH327	xxx	xxx	ENDESA
BH209	xxx	xxx	ENDESA
OS15205	xxx	xxx	ENDESA
OS15173	xxx	xxx	ENDESA
OS15204	xxx	xxx	ENDESA
OS15207	xxx	xxx	ENDESA
OS15127	xxx	xxx	ENDESA
OS15217	xxx	xxx	ENDESA
58335	xxx	xxx	ENDESA
58336	xxx	xxx	ENDESA
OS15286	xxx	xxx	ENDESA
OS15130	xxx	xxx	ENDESA
OS15116	xxx	xxx	ENDESA
OS15146	xxx	xxx	ENDESA
OS15170	xxx	xxx	ENDESA
OS15296	xxx	xxx	ENDESA
OS15133	xxx	xxx	ENDESA
OS15208	xxx	xxx	ENDESA
BH359	xxx	xxx	ENDESA
OS15309	xxx	xxx	ENDESA

OS15309	xxx	xxx	ENDESA
OS15322	xxx	xxx	ENDESA
OS15302	xxx	xxx	ENDESA
OS15298	xxx	xxx	ENDESA
OS15135	xxx	xxx	ENDESA
OS15310	xxx	xxx	ENDESA
OS15288	xxx	xxx	ENDESA
OS15289	xxx	xxx	ENDESA
OS15290	xxx	xxx	ENDESA
OS15291	xxx	xxx	ENDESA
OS15303	xxx	xxx	ENDESA
OS15312	xxx	xxx	ENDESA
OS15337	xxx	xxx	ENDESA
OS15327	xxx	xxx	ENDESA
OS15330	xxx	xxx	ENDESA
OS15329	xxx	xxx	ENDESA
OS15311	xxx	xxx	ENDESA
56094	xxx	xxx	ENDESA
OS15341	xxx	xxx	ENDESA
55898	xxx	xxx	ENDESA
OS15328	xxx	xxx	ENDESA
55929	xxx	xxx	ENDESA
100716	xxx	xxx	ENDESA
59773	xxx	xxx	ENDESA
56589	xxx	xxx	ENDESA
57345	xxx	xxx	ENDESA
57344	xxx	xxx	ENDESA
57344	xxx	xxx	ENDESA
100300	xxx	xxx	ENDESA
56986	xxx	xxx	ENDESA
102236	xxx	xxx	ENDESA
101625	xxx	xxx	ENDESA
59760	xxx	xxx	ENDESA
102147	xxx	xxx	ENDESA
101277	xxx	xxx	ENDESA
101517	xxx	xxx	ENDESA
104058	xxx	xxx	ENDESA
104056	xxx	xxx	ENDESA
104059	xxx	xxx	ENDESA
104057	xxx	xxx	ENDESA
62538	xxx	xxx	ENDESA
62538	xxx	xxx	ENDESA
62540	xxx	xxx	ENDESA
62540	xxx	xxx	ENDESA
62539	xxx	xxx	ENDESA

62541	xxx	xxx	ENDESA
62740	xxx	xxx	ENDESA
62537	xxx	xxx	ENDESA
62537	xxx	xxx	ENDESA
62542	xxx	xxx	ENDESA
62542	xxx	xxx	ENDESA
62543	xxx	xxx	ENDESA
62543	xxx	xxx	ENDESA
63155	xxx	xxx	ENDESA
62763	xxx	xxx	ENDESA
63684	xxx	xxx	ENDESA
104956	xxx	xxx	ENDESA
65398	xxx	xxx	ENDESA
65398	xxx	xxx	ENDESA
65396	xxx	xxx	ENDESA
65405	xxx	xxx	ENDESA
65397	xxx	xxx	ENDESA
65401	xxx	xxx	ENDESA
65401	xxx	xxx	ENDESA
65393	xxx	xxx	ENDESA
65394	xxx	xxx	ENDESA
67087	xxx	xxx	ENDESA
67769	xxx	xxx	ENDESA
68758	xxx	xxx	ENDESA
67585	xxx	xxx	ENDESA
68661	xxx	xxx	ENDESA
68424	xxx	xxx	ENDESA
68670	xxx	xxx	ENDESA
69411	xxx	xxx	ENDESA
69411	xxx	xxx	ENDESA
69892	xxx	xxx	ENDESA
69892	xxx	xxx	ENDESA
OS15121	xxx	xxx	ENDESA
OS15216	xxx	xxx	ENDESA
OS15202	xxx	xxx	ENDESA
58491	xxx	xxx	ENDESA
BH066	xxx	xxx	ENDESA
BH764	xxx	xxx	ENDESA
55762	xxx	xxx	ENDESA
BH466	xxx	xxx	ENDESA
BH785	xxx	xxx	ENDESA
55997	xxx	xxx	ENDESA
BH465	xxx	xxx	ENDESA
22814	xxx	xxx	ENDESA
BH455	xxx	xxx	ENDESA

BH247	xxx	xxx	ENDESA
BH247	xxx	xxx	ENDESA
OS15220	xxx	xxx	ENDESA
OS15193	xxx	xxx	ENDESA
OS15158	xxx	xxx	ENDESA
OS15157	xxx	xxx	ENDESA
OS15195	xxx	xxx	ENDESA
OS15180	xxx	xxx	ENDESA
OS15180	xxx	xxx	ENDESA
55758	xxx	xxx	ENDESA
BH704	xxx	xxx	ENDESA
BH720	xxx	xxx	ENDESA
BH817	xxx	xxx	ENDESA
BH742	xxx	xxx	ENDESA
BH009	xxx	xxx	ENDESA
20279	xxx	xxx	ENDESA
BH491	xxx	xxx	ENDESA
21733	xxx	xxx	ENDESA
21719	xxx	xxx	ENDESA
21719	xxx	xxx	ENDESA
BH799	xxx	xxx	ENDESA
BH794	xxx	xxx	ENDESA
BH769	xxx	xxx	ENDESA
BH201	xxx	xxx	ENDESA
BH814	xxx	xxx	ENDESA
BH263	xxx	xxx	ENDESA
BH783	xxx	xxx	ENDESA
BH781	xxx	xxx	ENDESA
BH670	xxx	xxx	ENDESA
BH670	xxx	xxx	ENDESA
22150	xxx	xxx	ENDESA
23483	xxx	xxx	ENDESA
BH722	xxx	xxx	ENDESA
BH768	xxx	xxx	ENDESA
BH739	xxx	xxx	ENDESA
BH839	xxx	xxx	ENDESA
BH839	xxx	xxx	ENDESA
BH777	xxx	xxx	ENDESA
BH002	xxx	xxx	ENDESA
BH005	xxx	xxx	ENDESA
BH310	xxx	xxx	ENDESA
BH329	xxx	xxx	ENDESA
BH272	xxx	xxx	ENDESA
20452	xxx	xxx	ENDESA
55757	xxx	xxx	ENDESA

55755	xxx	xxx	ENDESA
55756	xxx	xxx	ENDESA
55760	xxx	xxx	ENDESA
55759	xxx	xxx	ENDESA
57708	xxx	xxx	ENDESA
BH757	xxx	xxx	ENDESA
BH411	xxx	xxx	ENDESA
BH061	xxx	xxx	ENDESA
BH803	xxx	xxx	ENDESA
22191	xxx	xxx	ENDESA
20359	xxx	xxx	ENDESA
BH271	xxx	xxx	ENDESA
BH378	xxx	xxx	ENDESA
BH800	xxx	xxx	ENDESA
BH701	xxx	xxx	ENDESA
BH470	xxx	xxx	ENDESA
BH232	xxx	xxx	ENDESA
20617	xxx	xxx	ENDESA
21577	xxx	xxx	ENDESA
21707	xxx	xxx	ENDESA
22224	xxx	xxx	ENDESA
BH813	xxx	xxx	ENDESA
BH813	xxx	xxx	ENDESA
BH358	xxx	xxx	ENDESA
BH821	xxx	xxx	ENDESA
BH244	xxx	xxx	ENDESA
BH273	xxx	xxx	ENDESA
BH492	xxx	xxx	ENDESA
BH020	xxx	xxx	ENDESA
BH229	xxx	xxx	ENDESA
BH448	xxx	xxx	ENDESA
BH413	xxx	xxx	ENDESA
20747	xxx	xxx	ENDESA
21506	xxx	xxx	ENDESA
20552	xxx	xxx	ENDESA
OS15226	xxx	xxx	ENDESA
OS15119	xxx	xxx	ENDESA
OS15223	xxx	xxx	ENDESA
55754	xxx	xxx	ENDESA
OS15215	xxx	xxx	ENDESA
OS15161	xxx	xxx	ENDESA
OS15165	xxx	xxx	ENDESA
OS15138	xxx	xxx	ENDESA
OS15118	xxx	xxx	ENDESA
OS15201	xxx	xxx	ENDESA

OS15222	xxx	xxx	ENDESA
OS15171	xxx	xxx	ENDESA
OS15159	xxx	xxx	ENDESA
BH760	xxx	xxx	ENDESA
BH749	xxx	xxx	ENDESA
BH738	xxx	xxx	ENDESA
BH625	xxx	xxx	ENDESA
BH493	xxx	xxx	ENDESA
BH493	xxx	xxx	ENDESA
BH428	xxx	xxx	ENDESA
BH290	xxx	xxx	ENDESA
BH189	xxx	xxx	ENDESA
22892	xxx	xxx	ENDESA
22459	xxx	xxx	ENDESA
21253	xxx	xxx	ENDESA
20360	xxx	xxx	ENDESA
20694	xxx	xxx	ENDESA
BH726	xxx	xxx	ENDESA
BH053	xxx	xxx	ENDESA
20499	xxx	xxx	ENDESA
BH639	xxx	xxx	ENDESA
BH322	xxx	xxx	ENDESA
BH753	xxx	xxx	ENDESA
BH713	xxx	xxx	ENDESA
BH461	xxx	xxx	ENDESA
BH736	xxx	xxx	ENDESA
BH770	xxx	xxx	ENDESA
20555	xxx	xxx	ENDESA
22577	xxx	xxx	ENDESA
OS15194	xxx	xxx	ENDESA
BH727	xxx	xxx	ENDESA
OS15129	xxx	xxx	ENDESA
20553	xxx	xxx	ENDESA
OS15183	xxx	xxx	ENDESA
OS15154	xxx	xxx	ENDESA
25438	xxx	xxx	ENDESA
25016	xxx	xxx	ENDESA
25020	xxx	xxx	ENDESA
25019	xxx	xxx	ENDESA
25018	xxx	xxx	ENDESA
25017	xxx	xxx	ENDESA
OS15287	xxx	xxx	ENDESA
25024	xxx	xxx	ENDESA
25023	xxx	xxx	ENDESA
25022	xxx	xxx	ENDESA

25021	xxx	xxx	ENDESA
OS15160	xxx	xxx	ENDESA
OS15160	xxx	xxx	ENDESA
OS15160	xxx	xxx	ENDESA
OS15305	xxx	xxx	ENDESA
BH837	xxx	xxx	ENDESA
22981	xxx	xxx	ENDESA
OS15282	xxx	xxx	ENDESA
23361	xxx	xxx	ENDESA
25451	xxx	xxx	ENDESA
25450	xxx	xxx	ENDESA
25456	xxx	xxx	ENDESA
25449	xxx	xxx	ENDESA
25457	xxx	xxx	ENDESA
25458	xxx	xxx	ENDESA
25460	xxx	xxx	ENDESA
25452	xxx	xxx	ENDESA
25461	xxx	xxx	ENDESA
25455	xxx	xxx	ENDESA
25459	xxx	xxx	ENDESA
25454	xxx	xxx	ENDESA
OS15306	xxx	xxx	ENDESA
25593	xxx	xxx	ENDESA
25346	xxx	xxx	ENDESA
25501	xxx	xxx	ENDESA
54971	xxx	xxx	ENDESA
34981	xxx	xxx	ENDESA
54242	xxx	xxx	ENDESA
34237	xxx	xxx	ENDESA
34119	xxx	xxx	ENDESA
54558	xxx	xxx	ENDESA
54558	xxx	xxx	ENDESA
54112	xxx	xxx	ENDESA
55797	xxx	xxx	ENDESA
55998	xxx	xxx	ENDESA
55639	xxx	xxx	ENDESA
56166	xxx	xxx	ENDESA
100468	xxx	xxx	ENDESA
58979	xxx	xxx	ENDESA
57337	xxx	xxx	ENDESA
102313	xxx	xxx	ENDESA
102313	xxx	xxx	ENDESA
55995	xxx	xxx	ENDESA
55996	xxx	xxx	ENDESA
101613	xxx	xxx	ENDESA

101613	xxx	xxx	ENDESA
103455	xxx	xxx	ENDESA
101612	xxx	xxx	ENDESA
55761	xxx	xxx	ENDESA
101880	xxx	xxx	ENDESA
101880	xxx	xxx	ENDESA
100280	xxx	xxx	ENDESA
101104	xxx	xxx	ENDESA
101103	xxx	xxx	ENDESA
100301	xxx	xxx	ENDESA
101806	xxx	xxx	ENDESA
61685	xxx	xxx	ENDESA
61685	xxx	xxx	ENDESA
61331	xxx	xxx	ENDESA
103877	xxx	xxx	ENDESA
103877	xxx	xxx	ENDESA
103877	xxx	xxx	ENDESA
103843	xxx	xxx	ENDESA
103848	xxx	xxx	ENDESA
63116	xxx	xxx	ENDESA
63116	xxx	xxx	ENDESA
61800	xxx	xxx	ENDESA
65302	xxx	xxx	ENDESA
66375	xxx	xxx	ENDESA
66375	xxx	xxx	ENDESA
63743	xxx	xxx	ENDESA
67896	xxx	xxx	ENDESA
67896	xxx	xxx	ENDESA
68589	xxx	xxx	ENDESA
68597	xxx	xxx	ENDESA
67468	xxx	xxx	ENDESA
68598	xxx	xxx	ENDESA
69412	xxx	xxx	ENDESA
69413	xxx	xxx	ENDESA
69414	xxx	xxx	ENDESA

Annex 11. Descripció dels codis de la capa Geologia del Mapa de Sismes

CODI	DESCRIPCIÓ
PEcvs	Calcàries lumaquèl·liques o esculloses i noduloses. Bartonià mitjà-superior.
PEgvs	Gresos, margues i conglomerats. Segon cicle de la formació Vidrà Superior. Bartonià mitjà-superior.
PEgvs1	Gresos molt rics en esponges. Base de la Seqüència de Vidrà Superior. Bartonià mitjà-superior.
PEm	Margues blaves fossilíferes amb limolites vermelles. Bartonià.
PEmcx	Margues i calcàries amb nivells de guixos i lignits. Complex lacustre de Sanaüja. Priabonià.
PEcm	Calcàries i margues amb restes de gasteròpodes. Priabonià.
PEgvs1	Gresos molt rics en esponges. Base de la Seqüència de vidrà Superior. Bartonià mitjà-superior.
PEmcx	Margues i calcàries amb nivells de guixos i lignits. Complex lacustre de Sanaüja. Priabonià.
PEgvi	Gresos i conglomerats. Bartonià mitjà-superior.
PEmvi	Margues blaves amb nivells fossilífers. Constitueix part de la Formació Vidrà, i inclou la Formació Margues de la Guixa. Bartonià mitjà.
PEmvs	Margues blaves amb fòssils. Primer cicle de la Formació Vidrà Superior i les Fm. Margues de Gurb, la Guixa i Vespella. Bartonià mitjà-superior.
PElvs	Limolita de briozous. Inclòs dins el primer cicle de la Formació Vidrà Superior i el Membre Gurb. Bartonià mitjà-superior.
PExm	Guixos i margues. Formació Guixos de Balbastre. Priabonià.
T-Qt2-3	Terrassa del Ter i afluents. Es troba entre 3 i 10 m sobre el nivell del riu. Plistocè terminal.
Qac	Dipòsits al·luvials-col·luvials. Graves amb matriu sorrenca i argilosa. Holocè.
Qt0-1	Llit actual, plana d'inundació ordinària i terrassa més baixa (0-2mm). Holocè recent.