



## Resum de la campanya de vigilància dels nivells d'ozó troposfèric durant l'any 2023

(15/05/2023 – 15/09/2023)

### Normativa

	<i>Paràmetre</i>	<i>Valor</i>	<i>Data de compliment de l'objectiu</i>
<i>Llindar d'informació</i>	Mitjana horària	<b>180</b> µg/m <sup>3</sup>	en vigor
<i>Llindar d'alerta</i>	Mitjana horària	<b>240</b> µg/m <sup>3</sup>	en vigor

### Resum

Total d'estacions amb analitzador d'ozó de què disposa la XVPCA	48
Punts de mesurament on s'ha superat el llindar d'informació a la població	8
Punts de mesurament on s'ha superat el llindar d'alerta a la població	0



## Listat de les superacions

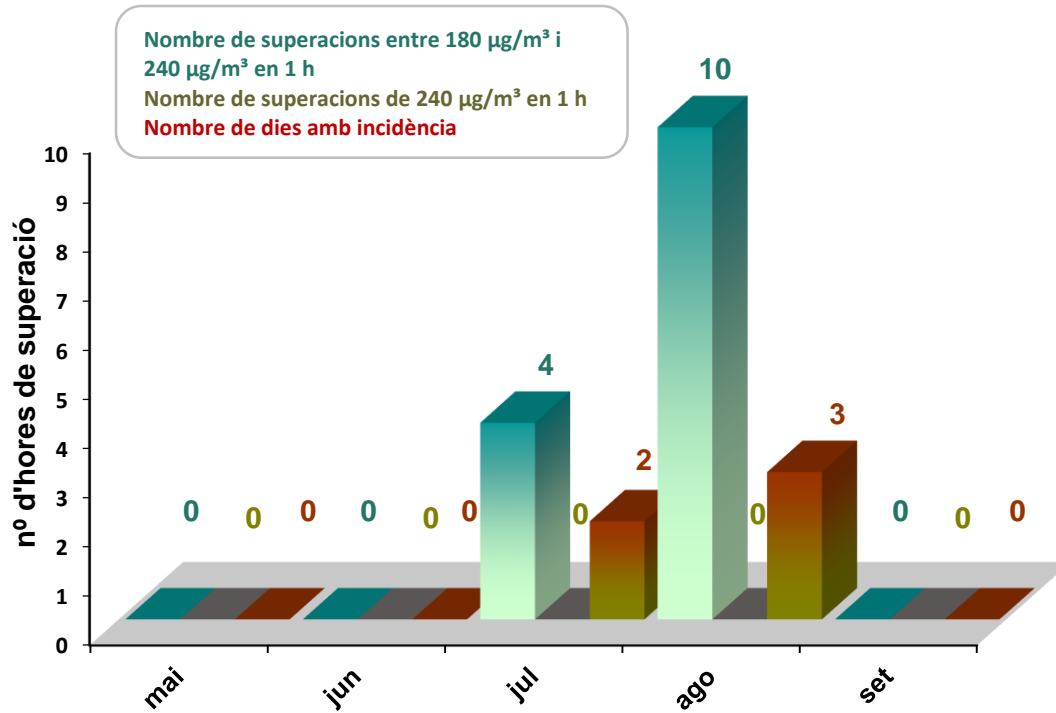
Nombre de dies	Punts de mesurament amb superació	Nombre d'hores amb superació	Dia del màxim	Punt de mesurament on es produeix	Màxim horari ( $\mu\text{g}/\text{m}^3$ )
5	8	14	24/08/2023	Alcover (Mestral)	199

Dia	Zona de qualitat de l'aire	Punt de mesurament	Llindar superat	Hora inicial UTC*	Hora final UTC*	Valor ( $\mu\text{g}/\text{m}^3$ )
18/07/2023	Plana de Vic	Tona (Zona esportiva)	Informació	14:00	15:00	184
18/07/2023	Plana de Vic	Vic (Estadi)	Informació	15:00	16:00	185
19/07/2023	Comarques de Girona	Montseny (La Castanya)	Informació	13:00	14:00	185
19/07/2023	Plana de Vic	Tona (Zona esportiva)	Informació	14:00	15:00	189
22/08/2023	Penedès-Garraf	Vilanova i la Geltrú (pl. de les Danses)	Informació	13:00	14:00	183
22/08/2023	Prepirineu	Montsec (OAM)	Informació	19:00	20:00	181
22/08/2023	Prepirineu	Montsec (OAM)	Informació	20:00	21:00	182
23/08/2023	Àrea de Barcelona	Badalona (Montroig – Ausiàs Marc)	Informació	13:00	14:00	192
23/08/2023	Àrea de Barcelona	Sant Adrià de Besòs (Olímpic)	Informació	13:00	14:00	181
23/08/2023	Àrea de Barcelona	Badalona (Montroig – Ausiàs Marc)	Informació	14:00	15:00	198
24/08/2023	Camp de Tarragona	Alcover (Mestral)	Informació	10:00	11:00	199
24/08/2023	Plana de Vic	Tona (Zona esportiva)	Informació	13:00	14:00	184
24/08/2023	Plana de Vic	Vic (Estadi)	Informació	13:00	14:00	181
24/08/2023	Plana de Vic	Vic (Estadi)	Informació	14:00	15:00	190

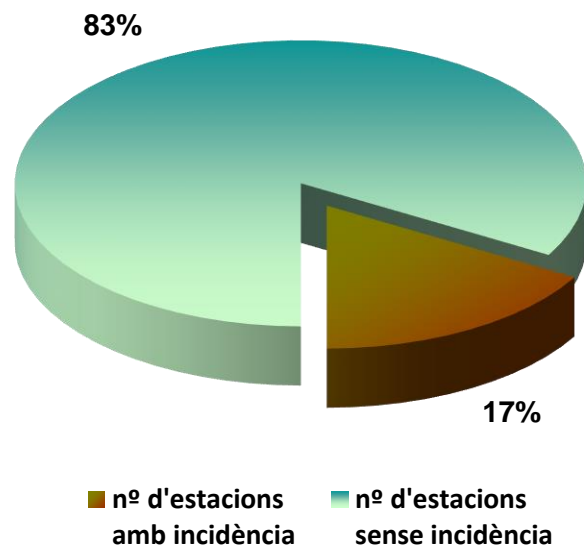
\* UTC = Hora Local - 2 hores (Estiu)



## Representació gràfica de les superacions del llindar d'informació a la població i del llindar d'alerta i dies amb incidència

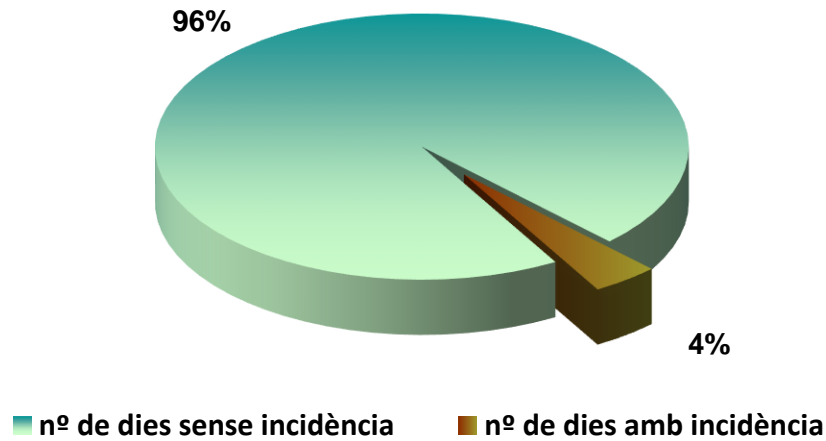


## Percentatge de punts de mesurament on s'ha registrat alguna superació dels llindars establerts

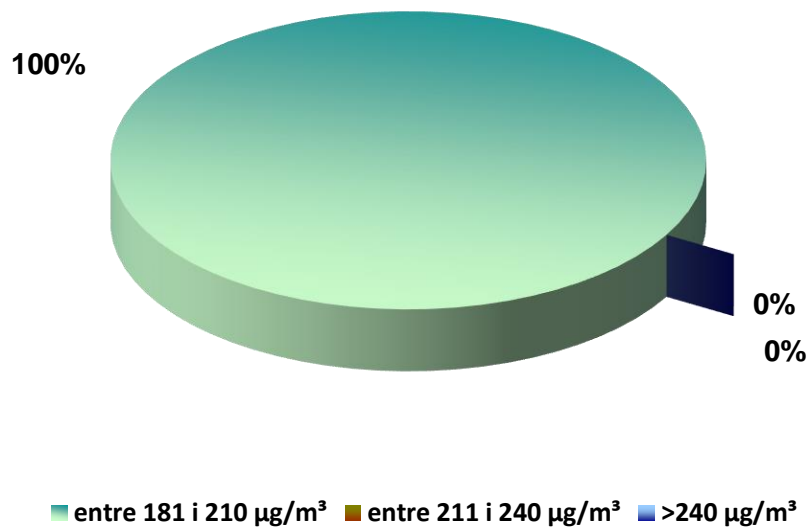




## Percentatge de dies amb superació d'algun dels líndars establerts

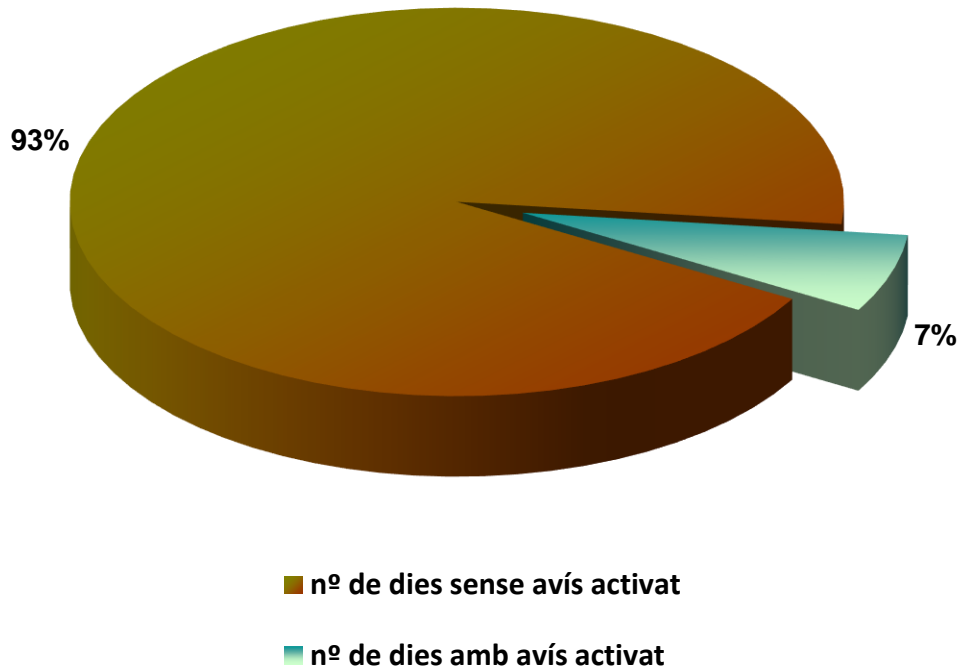


## Percentatge d'incidències segons el màxim assolit





## Percentatge de dies amb activació d'avís preventiu



## Més informació

Servei de Vigilància i Control de l'Aire  
Secció d'Immissions

[qualitataire.accioclimatica@gencat.cat](mailto:qualitataire.accioclimatica@gencat.cat)